

2026年 4月 08日

此文件在 _____ 收到。城市規劃委員會
只會在收到所有必要的資料及文件後才正式確認收到
申請的日期。

Appendix I of RNTPC
Paper No. A/YL-KTN/1229

Form No. S16-III
表格第 S16-III 號

This document is received on 2026-04-08
The Town Planning Board will formally acknowledge
the date of receipt of the application only upon receipt
of all the required information and documents.

**APPLICATION FOR PERMISSION
UNDER SECTION 16 OF
THE TOWN PLANNING ORDINANCE
(CAP. 131)**

根據《城市規劃條例》(第131章)
第16條遞交的許可申請

**Applicable to Proposal Only Involving Temporary Use/Development of Land
and/or Building Not Exceeding 3 Years in Rural Areas or Regulated Areas,
or Renewal of Permission for such Temporary Use or Development***

**適用於祇涉及位於鄉郊地區或受規管地區土地上及/或建築物內進行
為期不超過三年的臨時用途/發展或該等臨時用途/發展的許可續期的建議***

**Form No. S16-I should be used for other Temporary Use/Development of Land and/or Building (e.g. temporary use/developments in the Urban Area) and Renewal of Permission for such Temporary Use or Development.*

**其他土地上及/或建築物內的臨時用途/發展 (例如位於市區內的臨時用途或發展) 及有關該等臨時用途/發展的許可續期，應使用表格第 S16-I 號。*

Applicant who would like to publish the notice of application in local newspapers to meet one of the Town Planning Board's requirements of taking reasonable steps to obtain consent of or give notification to the current land owner, please refer to the following link regarding publishing the notice in the designated newspapers:
https://www.tpb.gov.hk/en/plan_application/apply.html

申請人如欲在本地報章刊登申請通知，以採取城市規劃委員會就取得現行土地擁有人的同意或通知現行土地擁有人所指定的其中一項合理步驟，請瀏覽以下網址有關在指定的報章刊登通知：
https://www.tpb.gov.hk/tc/plan_application/apply.html

General Note and Annotation for the Form

填寫表格的一般指引及註解

"Current land owner" means any person whose name is registered in the Land Registry as that of an owner of the land to which the application relates, as at 6 weeks before the application is made

「現行土地擁有人」指在提出申請前六星期，其姓名或名稱已在土地註冊處註冊為該申請所關乎的土地的擁有人的人

& Please attach documentary proof 請夾附證明文件

^ Please insert number where appropriate 請在適當地方註明編號

Please fill "NA" for inapplicable item 請在不適用的項目填寫「不適用」

Please use separate sheets if the space provided is insufficient 如所提供的空間不足，請另頁說明

Please insert a 「✓」 at the appropriate box 請在適當的方格內上加上「✓」號

2600779

30/3

By Hand

For Official Use Only 請勿填寫此欄	Application No. 申請編號	A1YL-KTN/1229
	Date Received 收到日期	2026-04-08

- The completed form and supporting documents (if any) should be sent to the Secretary, Town Planning Board (the Board), 15/F, North Point Government Offices, 333 Java Road, North Point, Hong Kong.
申請人須把填妥的申請表格及其他支持申請的文件(倘有),送交香港北角渣華道333號北角政府合署15樓城市規劃委員會(下稱「委員會」)秘書收。
- Please read the "Guidance Notes" carefully before you fill in this form. The document can be downloaded from the Board's website at <http://www.tpb.gov.hk/>. It can also be obtained from the Secretariat of the Board at 15/F, North Point Government Offices, 333 Java Road, North Point, Hong Kong (Tel: 2231 4810 or 2231 4835), and the Planning Enquiry Counters of the Planning Department (Hotline: 2231 5000) (17/F, North Point Government Offices, 333 Java Road, North Point, Hong Kong and 14/F, Sha Tin Government Offices, 1 Sheung Wo Che Road, Sha Tin, New Territories).
請先細閱《申請須知》的資料單張,然後填寫此表格。該份文件可從委員會的網頁下載(網址:<http://www.tpb.gov.hk/>),亦可向委員會秘書處(香港北角渣華道333號北角政府合署15樓-電話:2231 4810或2231 4835)及規劃署的規劃資料查詢處(熱線:2231 5000)(香港北角渣華道333號北角政府合署17樓及新界沙田上禾輦路1號沙田政府合署14樓)索取。
- This form can be downloaded from the Board's website, and obtained from the Secretariat of the Board and the Planning Enquiry Counters of the Planning Department. The form should be typed or completed in block letters. The processing of the application may be refused if the required information or the required copies are incomplete.
此表格可從委員會的網頁下載,亦可向委員會秘書處及規劃署的規劃資料查詢處索取。申請人須以打印方式或以正楷填寫表格。如果申請人所提交的資料或文件副本不齊全,委員會可拒絕處理有關申請。

1. Name of Applicant 申請人姓名/名稱

(Mr. 先生 / Mrs. 夫人 / Miss 小姐 / Ms. 女士 / Company 公司 / Organisation 機構)

CHIEF FORCE LIMITED 志科有限公司

2. Name of Authorised Agent (if applicable) 獲授權代理人姓名/名稱 (如適用)

(Mr. 先生 / Mrs. 夫人 / Miss 小姐 / Ms. 女士 / Company 公司 / Organisation 機構)

3. Application Site 申請地點

(a) Full address / location / demarcation district and lot number (if applicable) 詳細地址/地點/丈量約份及地段號碼(如適用)	新界元朗錦田北第110約 地段376號餘段(部分)、380號餘段(部分)及384號餘段(部份)
(b) Site area and/or gross floor area involved 涉及的地盤面積及/或總樓面面積	<input checked="" type="checkbox"/> Site area 地盤面積 860 sq.m 平方米 <input checked="" type="checkbox"/> About 約 <input checked="" type="checkbox"/> Gross floor area 總樓面面積 15 sq.m 平方米 <input checked="" type="checkbox"/> About 約
(c) Area of Government land included (if any) 所包括的政府土地面積(倘有)	N/A sq.m 平方米 <input type="checkbox"/> About 約

(d) Name and number of the related statutory plan(s) 有關法定圖則的名稱及編號	S/YL-KTN/11
(e) Land use zone(s) involved 涉及的土地用途地帶	農業
(f) Current use(s) 現時用途	臨時私人輕型貨車停車場 (If there are any Government, institution or community facilities, please illustrate on plan and specify the use and gross floor area) (如有任何政府、機構或社區設施，請在圖則上顯示，並註明用途及總樓面面積)

4. "Current Land Owner" of Application Site 申請地點的「現行土地擁有人」

The applicant 申請人 -

- is the sole "current land owner"^{#&} (please proceed to Part 6 and attach documentary proof of ownership).
是唯一的「現行土地擁有人」^{#&} (請繼續填寫第 6 部分，並夾附業權證明文件)。
- is one of the "current land owners"^{#&} (please attach documentary proof of ownership).
是其中一名「現行土地擁有人」^{#&} (請夾附業權證明文件)。
- is not a "current land owner"[#].
並不是「現行土地擁有人」[#]。

- The application site is entirely on Government land (please proceed to Part 6).
申請地點完全位於政府土地上 (請繼續填寫第 6 部分)。

5. Statement on Owner's Consent/Notification 就土地擁有人的同意/通知土地擁有人的陳述

- (a) According to the record(s) of the Land Registry as at (DD/MM/YYYY), this application involves a total of "current land owner(s)"[#].
根據土地註冊處截至 年 月 日的記錄，這宗申請共牽涉 名「現行土地擁有人」[#]。

(b) The applicant 申請人 -

- has obtained consent(s) of "current land owner(s)"[#].
已取得 名「現行土地擁有人」[#]的同意。

Details of consent of "current land owner(s)" [#] obtained 取得「現行土地擁有人」 [#] 同意的詳情		
No. of 'Current Land Owner(s)' 「現行土地擁有人」數目	Lot number/address of premises as shown in the record of the Land Registry where consent(s) has/have been obtained 根據土地註冊處記錄已獲得同意的地段號碼/處所地址	Date of consent obtained (DD/MM/YYYY) 取得同意的日期 (日/月/年)

(Please use separate sheets if the space of any box above is insufficient. 如上列任何方格的空間不足，請另頁說明)

- has notified “current land owner(s)”#
已通知 名「現行土地擁有人」#。

Details of the “current land owner(s)”# notified 已獲通知「現行土地擁有人」#的詳細資料		
No. of ‘Current Land Owner(s)’ 「現行土地擁有人」數目	Lot number/address of premises as shown in the record of the Land Registry where notification(s) has/have been given 根據土地註冊處記錄已發出通知的地段號碼／處所地址	Date of notification given (DD/MM/YYYY) 通知日期(日/月/年)

(Please use separate sheets if the space of any box above is insufficient. 如上列任何方格的空間不足，請另頁說明)

- has taken reasonable steps to obtain consent of or give notification to owner(s):
已採取合理步驟以取得土地擁有人的同意或向該人發給通知。詳情如下：

Reasonable Steps to Obtain Consent of Owner(s) 取得土地擁有人的同意所採取的合理步驟

- sent request for consent to the “current land owner(s)” on _____ (DD/MM/YYYY)#&
於 _____ (日/月/年)向每一名「現行土地擁有人」#郵遞要求同意書&

Reasonable Steps to Give Notification to Owner(s) 向土地擁有人發出通知所採取的合理步驟

- published notices in local newspapers on _____ (DD/MM/YYYY)&
於 _____ (日/月/年)在指定報章就申請刊登一次通知&

- posted notice in a prominent position on or near application site/premises on _____ (DD/MM/YYYY)&
於 06/03/2026 (日/月/年)在申請地點／申請處所或附近的顯明位置貼出關於該申請的通知&

- sent notice to relevant owners’ corporation(s)/owners’ committee(s)/mutual aid committee(s)/management office(s) or rural committee on _____ (DD/MM/YYYY)&
於 09/03/2026 (日/月/年)把通知寄往相關的業主立案法團/業主委員會/互助委員會或管理處，或有關的鄉事委員會&

Others 其他

- others (please specify)
其他（請指明）

Note: May insert more than one 「✓」.

Information should be provided on the basis of each and every lot (if applicable) and premises (if any) in respect of the application.

註：可在多於一個方格內加上「✓」號

申請人須就申請涉及的每一地段（倘適用）及處所（倘有）分別提供資料

6. Type(s) of Application 申請類別	
(A) Temporary Use/Development of Land and/or Building Not Exceeding 3 Years in Rural Areas or Regulated Areas 位於鄉郊地區或受規管地區土地上及/或建築物內進行為期不超過三年的臨時用途/發展 (For Renewal of Permission for Temporary Use or Development in Rural Areas or Regulated Areas, please proceed to Part (B)) (如屬位於鄉郊地區或受規管地區臨時用途/發展的規劃許可續期，請填寫(B)部分)	
(a) Proposed use(s)/development 擬議用途/發展	擬議臨時私人停車場(貨櫃車除外)和相關填土及填塘工程(為期3年) (Please illustrate the details of the proposal on a layout plan) (請用平面圖說明擬議詳情)
(b) Effective period of permission applied for 申請的許可有效期	<input checked="" type="checkbox"/> year(s) 年 3..... <input type="checkbox"/> month(s) 個月
(c) Development Schedule 發展細節表	
Proposed uncovered land area 擬議露天土地面積	845sq.m <input checked="" type="checkbox"/> About 約
Proposed covered land area 擬議有上蓋土地面積	15sq.m <input checked="" type="checkbox"/> About 約
Proposed number of buildings/structures 擬議建築物/構築物數目	1
Proposed domestic floor area 擬議住用樓面面積	N/Asq.m <input type="checkbox"/> About 約
Proposed non-domestic floor area 擬議非住用樓面面積	15sq.m <input checked="" type="checkbox"/> About 約
Proposed gross floor area 擬議總樓面面積	15sq.m <input checked="" type="checkbox"/> About 約
Proposed height and use(s) of different floors of buildings/structures (if applicable) 建築物/構築物的擬議高度及不同樓層的擬議用途 (如適用) (Please use separate sheets if the space below is insufficient) (如以下空間不足，請另頁說明) 詳情請參閱附帶規劃文件。	
Proposed number of car parking spaces by types 不同種類停車位的擬議數目	
Private Car Parking Spaces 私家車車位
Motorcycle Parking Spaces 電單車車位
Light Goods Vehicle Parking Spaces 輕型貨車泊車位	5
Medium Goods Vehicle Parking Spaces 中型貨車泊車位
Heavy Goods Vehicle Parking Spaces 重型貨車泊車位
Others (Please Specify) 其他 (請列明)	私家車/客貨車泊車位，尺寸約5米x2.5米，數目10個
Proposed number of loading/unloading spaces 上落客貨車位的擬議數目	
Taxi Spaces 的士車位
Coach Spaces 旅遊巴車位
Light Goods Vehicle Spaces 輕型貨車車位
Medium Goods Vehicle Spaces 中型貨車車位
Heavy Goods Vehicle Spaces 重型貨車車位
Others (Please Specify) 其他 (請列明)

Proposed operating hours 擬議營運時間 星期一至星期日，24小時。		
(d) Any vehicular access to the site/subject building? 是否有車路通往地盤/ 有關建築物?	Yes 是	<input checked="" type="checkbox"/> There is an existing access. (please indicate the street name, where appropriate) 有一條現有車路。(請註明車路名稱(如適用)) 錦田公路經鄉村道路進入。	
	No 否	<input type="checkbox"/> There is a proposed access. (please illustrate on plan and specify the width) 有一條擬議車路。(請在圖則顯示，並註明車路的闊度)	<input type="checkbox"/>
(e) Impacts of Development Proposal 擬議發展計劃的影響 (If necessary, please use separate sheets to indicate the proposed measures to minimise possible adverse impacts or give justifications/reasons for not providing such measures. 如需要的話，請另頁註明可盡量減少可能出現不良影響的措施，否則請提供理據/理由。)			
(i) Does the development proposal involve alteration of existing building? 擬議發展計劃是否包括現有建築物的改動?	Yes 是	<input type="checkbox"/> Please provide details 請提供詳情	
	No 否	<input checked="" type="checkbox"/>	
(ii) Does the development proposal involve the operation on the right? 擬議發展是否涉及右列的工程?	Yes 是	<input checked="" type="checkbox"/> (Please indicate on site plan the boundary of concerned land/pond(s), and particulars of stream diversion, the extent of filling of land/pond(s) and/or excavation of land) (請用地盤平面圖顯示有關土地/池塘界線，以及河道改道、填塘、填土及/或挖土的細節及/或範圍)	
		<input type="checkbox"/> Diversion of stream 河道改道	
		<input checked="" type="checkbox"/> Filling of pond 填塘 Area of filling 填塘面積 615 sq.m 平方米 <input checked="" type="checkbox"/> About 約 Depth of filling 填塘深度 1.5 m 米 <input checked="" type="checkbox"/> About 約	
		<input checked="" type="checkbox"/> Filling of land 填土 Area of filling 填土面積 860 sq.m 平方米 <input checked="" type="checkbox"/> About 約 Depth of filling 填土厚度 0.1 m 米 <input checked="" type="checkbox"/> About 約	
		<input type="checkbox"/> Excavation of land 挖土 Area of excavation 挖土面積..... sq.m 平方米 <input type="checkbox"/> About 約 Depth of excavation 挖土深度 m 米 <input type="checkbox"/> About 約	
	No 否	<input type="checkbox"/>	
(iii) Would the development proposal cause any adverse impacts? 擬議發展計劃會否造成不良影響?	On environment 對環境	Yes 會 <input type="checkbox"/>	No 不會 <input checked="" type="checkbox"/>
	On traffic 對交通	Yes 會 <input type="checkbox"/>	No 不會 <input checked="" type="checkbox"/>
	On water supply 對供水	Yes 會 <input type="checkbox"/>	No 不會 <input checked="" type="checkbox"/>
	On drainage 對排水	Yes 會 <input type="checkbox"/>	No 不會 <input checked="" type="checkbox"/>
	On slopes 對斜坡	Yes 會 <input type="checkbox"/>	No 不會 <input checked="" type="checkbox"/>
	Affected by slopes 受斜坡影響	Yes 會 <input type="checkbox"/>	No 不會 <input checked="" type="checkbox"/>
	Landscape Impact 構成景觀影響	Yes 會 <input type="checkbox"/>	No 不會 <input checked="" type="checkbox"/>
	Tree Felling 砍伐樹木	Yes 會 <input type="checkbox"/>	No 不會 <input checked="" type="checkbox"/>
	Visual Impact 構成視覺影響	Yes 會 <input type="checkbox"/>	No 不會 <input checked="" type="checkbox"/>
	Others (Please Specify) 其他 (請列明)	Yes 會 <input type="checkbox"/>	No 不會 <input type="checkbox"/>
		
		

	<p>Please state measure(s) to minimise the impact(s). For tree felling, please state the number, diameter at breast height and species of the affected trees (if possible) 請註明盡量減少影響的措施。如涉及砍伐樹木，請說明受影響樹木的數目、及胸高度的樹幹直徑及品種(倘可)</p> <p>.....</p> <p>.....</p> <p>.....</p> <p>.....</p> <p>.....</p>
--	--

<p>(B) Renewal of Permission for Temporary Use or Development in Rural Areas or Regulated Areas 位於鄉郊地區或受規管地區臨時用途/發展的許可續期</p>	
<p>(a) Application number to which the permission relates 與許可有關的申請編號</p>	<p>A/ _____ / _____</p>
<p>(b) Date of approval 獲批給許可的日期</p>	<p>..... (DD 日/MM 月/YYYY 年)</p>
<p>(c) Date of expiry 許可屆滿日期</p>	<p>..... (DD 日/MM 月/YYYY 年)</p>
<p>(d) Approved use/development 已批給許可的用途/發展</p>	
<p>(e) Approval conditions 附帶條件</p>	<p><input type="checkbox"/> The permission does not have any approval condition 許可並沒有任何附帶條件</p> <p><input type="checkbox"/> Applicant has complied with all the approval conditions 申請人已履行全部附帶條件</p> <p><input type="checkbox"/> Applicant has not yet complied with the following approval condition(s): 申請人仍未履行下列附帶條件：</p> <p>.....</p> <p>.....</p> <p>Reason(s) for non-compliance: 仍未履行的原因：</p> <p>.....</p> <p>.....</p> <p>(Please use separate sheets if the space above is insufficient) (如以上空間不足，請另頁說明)</p>
<p>(f) Renewal period sought 要求的續期期間</p>	<p><input type="checkbox"/> year(s) 年</p> <p><input type="checkbox"/> month(s) 個月</p>

8. Declaration 聲明

I hereby declare that the particulars given in this application are correct and true to the best of my knowledge and belief.
本人謹此聲明，本人就這宗申請提交的資料，據本人所知及所信，均屬真實無誤。

I hereby grant a permission to the Board to copy all the materials submitted in this application and/or to upload such materials to the Board's website for browsing and downloading by the public free-of-charge at the Board's discretion.
本人現准許委員會酌情將本人就此申請所提交的所有資料複製及/或上載至委員會網站，供公眾免費瀏覽或下載。

Signature
簽署

Applicant 申請人 / Authorised Agent 獲授權代理人


.....
鄭嘉翔

.....
文員

Name in Block Letters
姓名（請以正楷填寫）

Position (if applicable)
職位（如適用）

Professional Qualification(s)
專業資格

Member 會員 / Fellow of 資深會員

HKIP 香港規劃師學會 / HKIA 香港建築師學會 /

HKIS 香港測量師學會 / HKIE 香港工程師學會 /

HKILA 香港園境師學會 / HKIUD 香港城市設計學會

RPP 註冊專業規劃師

Others 其他

on behalf of
代表



志科有限公司

Company 公司 / Organisation Name and Chop (if applicable) 機構名稱及蓋章（如適用）

Date 日期

27/03/2026

..... (DD/MM/YYYY 日/月/年)

Remark 備註

The materials submitted in this application and the Board's decision on the application would be disclosed to the public. Such materials would also be uploaded to the Board's website for browsing and free downloading by the public where the Board considers appropriate.

委員會會向公眾披露申請人所遞交的申請資料和委員會對申請所作的決定。在委員會認為合適的情況下，有關申請資料亦會上載至委員會網頁供公眾免費瀏覽及下載。

Warning 警告

Any person who knowingly or wilfully makes any statement or furnish any information in connection with this application, which is false in any material particular, shall be liable to an offence under the Crimes Ordinance.

任何人在明知或故意的情況下，就這宗申請提出在任何要項上是虛假的陳述或資料，即屬違反《刑事罪行條例》。

Statement on Personal Data 個人資料的聲明

1. The personal data submitted to the Board in this application will be used by the Secretary of the Board and Government departments for the following purposes:

委員會就這宗申請所收到的個人資料會交給委員會秘書及政府部門，以根據《城市規劃條例》及相關的城市規劃委員會規劃指引的規定作以下用途：

(a) the processing of this application which includes making available the name of the applicant for public inspection when making available this application for public inspection; and

處理這宗申請，包括公布這宗申請供公眾查閱，同時公布申請人的姓名供公眾查閱；以及

(b) facilitating communication between the applicant and the Secretary of the Board/Government departments.

方便申請人與委員會秘書及政府部門之間進行聯絡。

2. The personal data provided by the applicant in this application may also be disclosed to other persons for the purposes mentioned in paragraph 1 above.

申請人就這宗申請提供的個人資料，或亦會向其他人士披露，以作上述第 1 段提及的用途。

3. An applicant has a right of access and correction with respect to his/her personal data as provided under the Personal Data (Privacy) Ordinance (Cap. 486). Request for personal data access and correction should be addressed to the Secretary of the Board at 15/F, North Point Government Offices, 333 Java Road, North Point, Hong Kong.

根據《個人資料(私隱)條例》(第 486 章)的規定，申請人有權查閱及更正其個人資料。如欲查閱及更正個人資料，應向委員會秘書提出有關要求，其地址為香港北角渣華道 333 號北角政府合署 15 樓。

Gist of Application 申請摘要

(Please provide details in both English and Chinese as far as possible. This part will be circulated to relevant consultees, uploaded to the Town Planning Board's Website for browsing and free downloading by the public and available at the Planning Enquiry Counters of the Planning Department for general information.)

(請盡量以英文及中文填寫。此部分將會發送予相關諮詢人士、上載至城市規劃委員會網頁供公眾免費瀏覽及下載及於規劃署規劃資料查詢處供一般參閱。)

Application No. 申請編號	(For Official Use Only) (請勿填寫此欄)
Location/address 位置/地址	新界元朗錦田北 第110 約地段376 號餘段(部分)、380 號餘段(部分)及384號餘段(部份)
Site area 地盤面積	860 sq. m 平方米 <input checked="" type="checkbox"/> About 約 (includes Government land of 包括政府土地 N/A sq. m 平方米 <input type="checkbox"/> About 約)
Plan 圖則	S/YL-KTN/11
Zoning 地帶	農業
Type of Application 申請類別	<input checked="" type="checkbox"/> Temporary Use/Development in Rural Areas or Regulated Areas for a Period of 位於鄉郊地區或受規管地區的臨時用途/發展為期 <input checked="" type="checkbox"/> Year(s) 年 <u>3</u> <input type="checkbox"/> Month(s) 月 _____ <input type="checkbox"/> Renewal of Planning Approval for Temporary Use/Development in Rural Areas or Regulated Areas for a Period of 位於鄉郊地區或受規管地區臨時用途/發展的規劃許可續期為期 <input type="checkbox"/> Year(s) 年 _____ <input type="checkbox"/> Month(s) 月 _____
Applied use/ development 申請用途/發展	擬議臨時私人停車場(貨櫃車除外)和相關填土及填塘工程(為期3年)

(i) Gross floor area and/or plot ratio 總樓面面積及/或地積比率		sq.m 平方米	Plot Ratio 地積比率
	Domestic 住用	<input type="checkbox"/> About 約 <input type="checkbox"/> Not more than 不多於	<input type="checkbox"/> About 約 <input type="checkbox"/> Not more than 不多於
	Non-domestic 非住用	15 <input checked="" type="checkbox"/> About 約 <input type="checkbox"/> Not more than 不多於	0.02 <input checked="" type="checkbox"/> About 約 <input type="checkbox"/> Not more than 不多於
(ii) No. of blocks 幢數	Domestic 住用		
	Non-domestic 非住用	1	
(iii) Building height/No. of storeys 建築物高度/層數	Domestic 住用		m 米 <input type="checkbox"/> (Not more than 不多於)
			Storeys(s) 層 <input type="checkbox"/> (Not more than 不多於)
	Non-domestic 非住用	2.5	m 米 <input checked="" type="checkbox"/> (Not more than 不多於)
		1	Storeys(s) 層 <input checked="" type="checkbox"/> (Not more than 不多於)
(iv) Site coverage 上蓋面積		2 %	<input checked="" type="checkbox"/> About 約
(v) No. of parking spaces and loading / unloading spaces 停車位及上落客貨車位數目	Total no. of vehicle parking spaces 停車位總數		15
	Private Car Parking Spaces 私家車車位 Motorcycle Parking Spaces 電單車車位 Light Goods Vehicle Parking Spaces 輕型貨車泊車位 Medium Goods Vehicle Parking Spaces 中型貨車泊車位 Heavy Goods Vehicle Parking Spaces 重型貨車泊車位 Others (Please Specify) 其他 (請列明) 私家車/客貨車泊車位, 尺寸約5米x2.5米		5 10
Total no. of vehicle loading/unloading bays/lay-bys 上落客貨車位/停車處總數			
Taxi Spaces 的士車位 Coach Spaces 旅遊巴車位 Light Goods Vehicle Spaces 輕型貨車車位 Medium Goods Vehicle Spaces 中型貨車位 Heavy Goods Vehicle Spaces 重型貨車車位 Others (Please Specify) 其他 (請列明)			

Submitted Plans, Drawings and Documents 提交的圖則、繪圖及文件

	<u>Chinese</u> 中文	<u>English</u> 英文
--	----------------------	----------------------

Plans and Drawings 圖則及繪圖

Master layout plan(s)/Layout plan(s) 總綱發展藍圖／布局設計圖	<input checked="" type="checkbox"/>	<input type="checkbox"/>
Block plan(s) 樓宇位置圖	<input type="checkbox"/>	<input type="checkbox"/>
Floor plan(s) 樓宇平面圖	<input type="checkbox"/>	<input type="checkbox"/>
Sectional plan(s) 截視圖	<input type="checkbox"/>	<input type="checkbox"/>
Elevation(s) 立視圖	<input type="checkbox"/>	<input type="checkbox"/>
Photomontage(s) showing the proposed development 顯示擬議發展的合成照片	<input type="checkbox"/>	<input type="checkbox"/>
Master landscape plan(s)/Landscape plan(s) 園境設計總圖／園境設計圖	<input type="checkbox"/>	<input type="checkbox"/>
Others (please specify) 其他 (請註明) 填塘及填土圖則, 渠務排水圖則, 消防裝置圖則, 行車通道圖則。	<input checked="" type="checkbox"/>	<input type="checkbox"/>

Reports 報告書

Planning Statement/Justifications 規劃綱領/理據	<input checked="" type="checkbox"/>	<input type="checkbox"/>
Environmental assessment (noise, air and/or water pollutions) 環境評估 (噪音、空氣及/或水的污染)	<input type="checkbox"/>	<input type="checkbox"/>
Traffic impact assessment (on vehicles) 就車輛的交通影響評估	<input type="checkbox"/>	<input type="checkbox"/>
Traffic impact assessment (on pedestrians) 就行人的交通影響評估	<input type="checkbox"/>	<input type="checkbox"/>
Visual impact assessment 視覺影響評估	<input type="checkbox"/>	<input type="checkbox"/>
Landscape impact assessment 景觀影響評估	<input type="checkbox"/>	<input type="checkbox"/>
Tree Survey 樹木調查	<input type="checkbox"/>	<input type="checkbox"/>
Geotechnical impact assessment 土力影響評估	<input type="checkbox"/>	<input type="checkbox"/>
Drainage impact assessment 排水影響評估	<input type="checkbox"/>	<input type="checkbox"/>
Sewerage impact assessment 排污影響評估	<input type="checkbox"/>	<input type="checkbox"/>
Risk Assessment 風險評估	<input type="checkbox"/>	<input type="checkbox"/>
Others (please specify) 其他 (請註明)	<input type="checkbox"/>	<input type="checkbox"/>

Note: May insert more than one 「✓」. 註: 可在多於一個方格內加上「✓」號

Note: The information in the Gist of Application above is provided by the applicant for easy reference of the general public. Under no circumstances will the Town Planning Board accept any liabilities for the use of the information nor any inaccuracies or discrepancies of the information provided. In case of doubt, reference should always be made to the submission of the applicant.

註: 上述申請摘要的資料是由申請人提供以方便市民大眾參考。對於所載資料在使用上的問題及文義上的歧異, 城市規劃委員會概不負責。若有任何疑問, 應查閱申請人提交的文件。

附帶規劃文件

按城市規劃條例第 16 條的規劃許可申請，現於新界元朗錦田北第 110 約地段 376 號餘段(部分)、380 號餘段(部分)及 384 號餘段(部份)，進行規劃申請。

地帶： 「農業」
用途： 「擬議臨時私人停車場(貨櫃車除外)和相關填土及填塘工程(為期 3 年)」
場地面積： 「約 860 平方米」
續期時間： 「3 年」

行政摘要

擬在新界元朗錦田北第 110 約地段 376 號餘段(部分)、380 號餘段(部分)及 384 號餘段(部份)，錦田北分區計劃大綱核准圖編號：S/YL-KTN/11，「農業」地帶內申請作為「擬議臨時私人停車場(貨櫃車除外)和相關填土及填塘工程(為期 3 年)」用途。

申請地點位於城規會規劃指引編號 13G「擬作露天貯物及港口後勤用途而按照城市規劃條例第 16 條提出的規劃申請」中第 1 至 4 類地區內的第 2 類地區中，位置屬於坐落或鄰近露天貯物、港口後勤或其他類型棕地／臨時用途的地點群的地區，如果政府部門沒有負面意見，而且附近居民不予反對，或各政府部門和附近居民所關注的問題均能透過實施規劃許可的附帶條件而獲得解決，則有關申請將會獲得有效期最長 3 年的臨時規劃許可。

申請地點主要是為土地使用人的營運車隊提供適切和合乎規範的場地進行車輛停泊，不會違規停放到其他不適宜地方，從而紓緩附近地區道路被違泊車輛佔用的情況。

申請地點位於在錦田河中游與七星崗之間，方圓百米沒有民居村落，鄰近土地早於 1990 年或以前已用作「露天貯物」用途，申請地點與四周的土地使用極為類近。

是次申請為上次規劃許可申請 A/YL-KTN/915 的重新申請，申請用途與前次的申請用途大致相同，主要是對停泊車輛的種類和數目作出修改，同時為申請場地早年已完成的填土及填塘工程作出申請。申請地點的填土和填塘工作已在多年前完成，場地內不涉及挖土。

上次申請期間都沒有任何政府部門及附近市民的反映和投訴，土地使用者一直使用良好，於上次申請期間申請人已完成所有的附帶條件，因此希望城市規劃委員會及規劃署可以寬容處理時次申請。

規 劃 署

粉嶺、上水及元朗東規劃處
新界荃灣青山公路 388 號
中染大廈 22 樓 2202 室



Planning Department

Fanling, Sheung Shui & Yuen Long East
District Planning Office
Unit 2202, 22/F, CDW Building,
388 Castle Peak Road, Tsuen Wan, N.T.

來函檔號 Your Reference :
本署檔號 Our Reference : TPB/A/YL-KTN/915
電話號碼 Tel. No. : 3168 4072
傳真機號碼 Fax No. : 3168 4074 / 3168 4075

郵遞及電郵函件

志科有限公司
(經辦人：鄭嘉翔)

先生/女士：

履行規劃許可附帶條件(g)項
- 提交申請地點已裝設現有排水設施的記錄

為批給在劃為「農業」地帶的
元朗錦田北丈量約份第 110 約地段第 376 號餘段(部份)、
第 380 號餘段(部份)及第 384 號餘段(部份)
作臨時私人停車場(輕型貨車)用途的規劃許可續約三年
(規劃申請編號：A/YL-KTN/915)

本處收到你二零二三年八月八日提交的資料，以履行上述規劃許可附帶條件。就你提交的資料，本處已諮詢有關部門，有關意見如下：

- 接受。因此，你已經履行上述附帶條件。部門詳細意見請見附件。
- 接受。由於上述附帶條件要求提交及落實建議，因此，你未有完全履行有關附帶條件。請你加快落實已批准的建議以完全履行有關附帶條件。
- 不接受。因此，上述附帶條件未能被視作已履行。部門詳細意見請見附件。

很抱歉因為人手短缺，我們未能為你提供部門詳細意見的中文譯本。如你對部門意見有疑問，請直接聯絡渠務署鄧建明先生(電話: 2300 1257)。

規劃署
粉嶺、上水及元朗東規劃專員

(吳劍偉



)

二零二四年三月八日

場地設計：

申請地點主要用作臨時私人停車場之用，申請地點只為臨時性質，不會取代該區作「農業」用途的永久規劃意向。

申請地點設有1個構築物（構築物A）：

構築物A：臨時辦公室及員工休息室用途，樓面面積約15平方米，高約2.5米，單層。

申請地點內作臨時辦公室及員工休息室用途的構築物只作員工短暫休息之用，不提供任何住宿服務。

申請場地的開放時間為星期一星期日24小時。

申請場地只會停泊私家車/客貨車、輕型貨車及5.5噸以下之車輛，不會停泊貨櫃車或重量超過5.5噸的車輛。

申請地點中設有泊車位種類和數目如下：

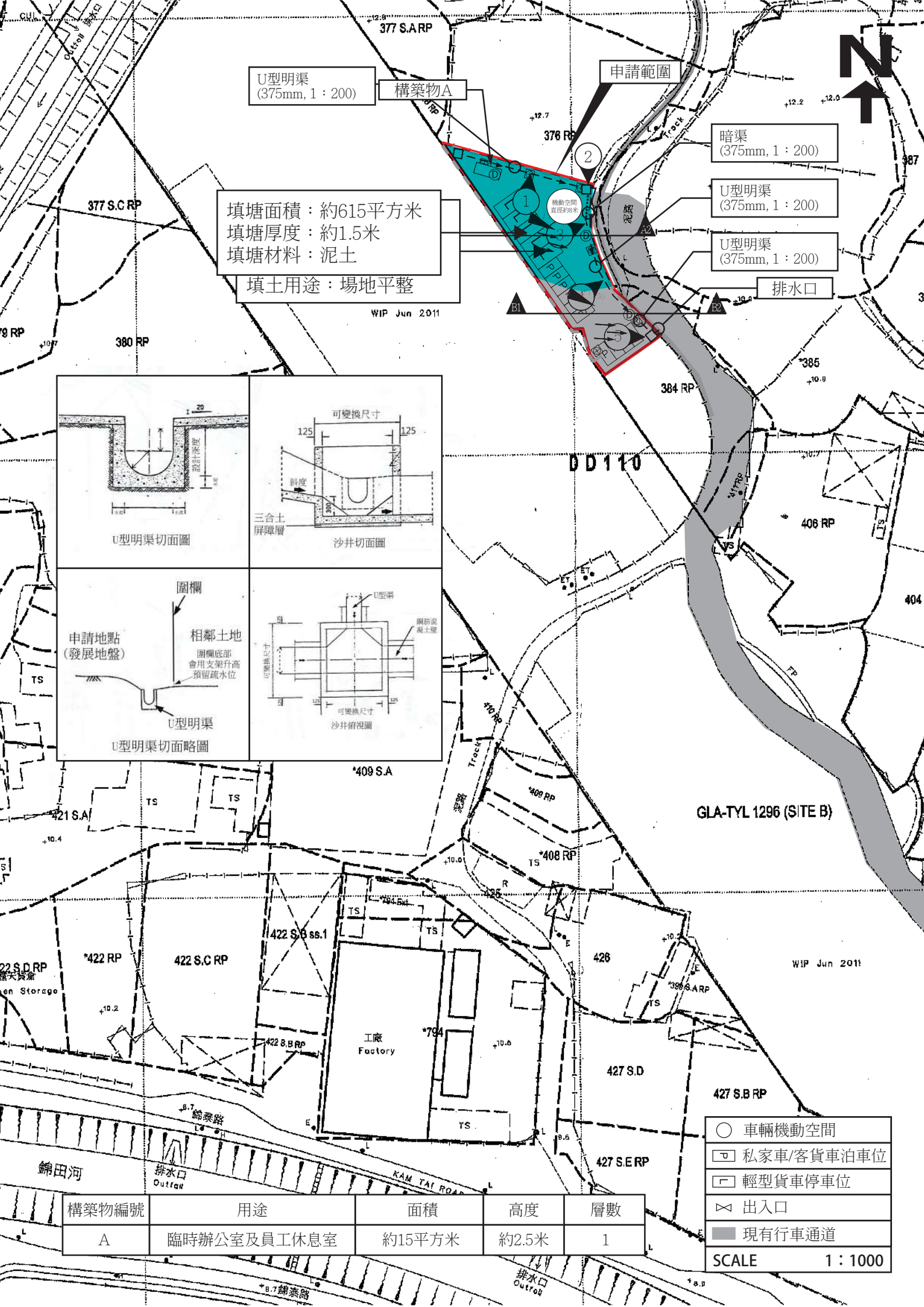
- a) 私家車/客貨車泊車位，尺寸約5米x2.5米，數目10個。
- b) 輕型貨車泊車位，尺寸約7米x3.5米，數目5個。

申請場地只會停泊私家車、輕型貨車和重量5.5噸以下之車輛，不會停泊貨櫃車。

申請地點內不會進行車輛拆卸、保養、修理、清潔、噴漆和其他工場活動。

申請地點的填土工作已在多年前完成，翻查記錄，填土厚度約0.1米，填土材料為瀝青；申請地點的填塘工作已在多年前完成，翻查記錄，填塘厚度約1.5米。申請地點內的香港主水平基准增加到現時+11.3mPD，填塘材料為泥土，場地內不涉及挖土。

詳情請參閱以下圖則



U型明渠
(375mm, 1 : 200)

構造物A

申請範圍

暗渠
(375mm, 1 : 200)

填塘面積：約615平方米
填塘厚度：約1.5米
填塘材料：泥土
填土用途：場地平整

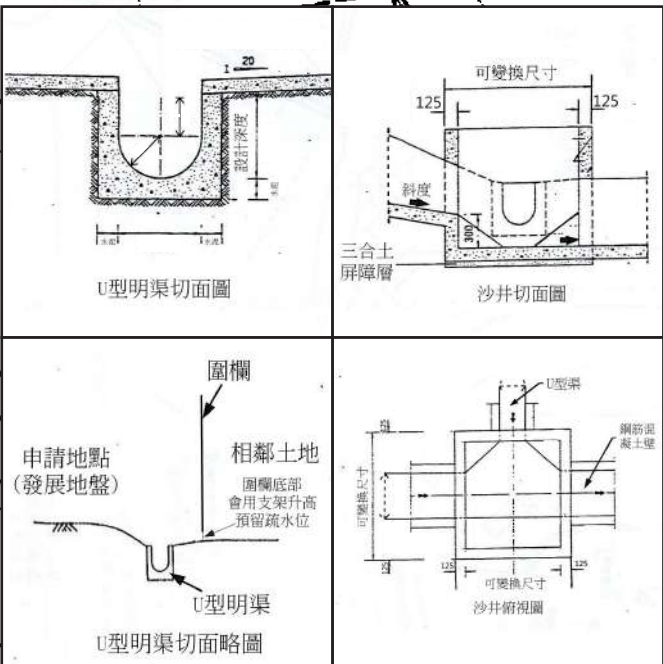
U型明渠
(375mm, 1 : 200)

U型明渠
(375mm, 1 : 200)

排水口

WIP Jun 2011

DD110

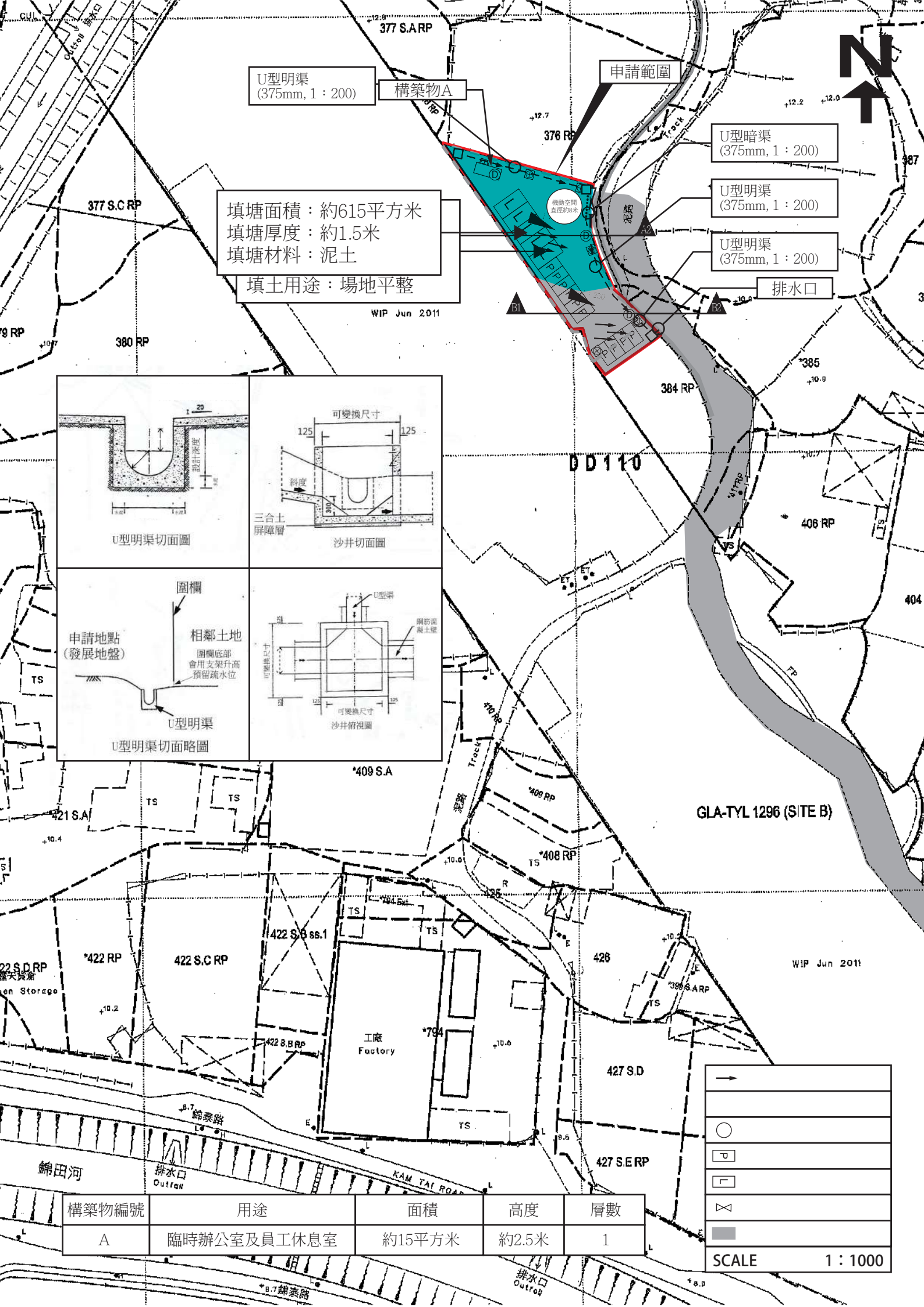


GLA-TYL 1296 (SITE B)

WIP Jun 2011

- 車輛機動空間
 - 私家車/客貨車泊車位
 - 輕型貨車停車位
 - ⊗ 出入口
 - 現有行車通道
- SCALE 1 : 1000

構造物編號	用途	面積	高度	層數
A	臨時辦公室及員工休息室	約15平方米	約2.5米	1



U型明渠
(375mm, 1 : 200)

構築物A

申請範圍

U型暗渠
(375mm, 1 : 200)

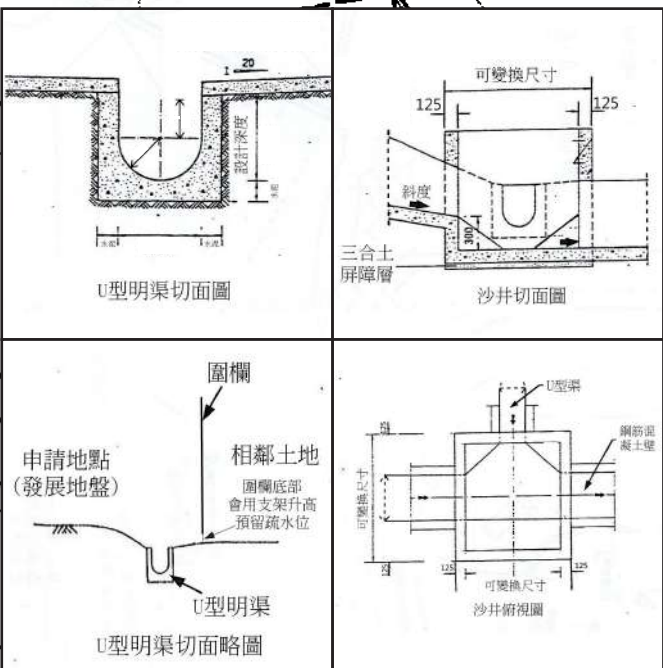
U型明渠
(375mm, 1 : 200)

U型明渠
(375mm, 1 : 200)

排水口

填塘面積：約615平方米
填塘厚度：約1.5米
填塘材料：泥土
填土用途：場地平整

WIP Jun 2011



DD110

GLA-TYL 1296 (SITE B)

*409 S.A

*408 RP

WIP Jun 2011

*422 S.B ss.1

工廠
Factory

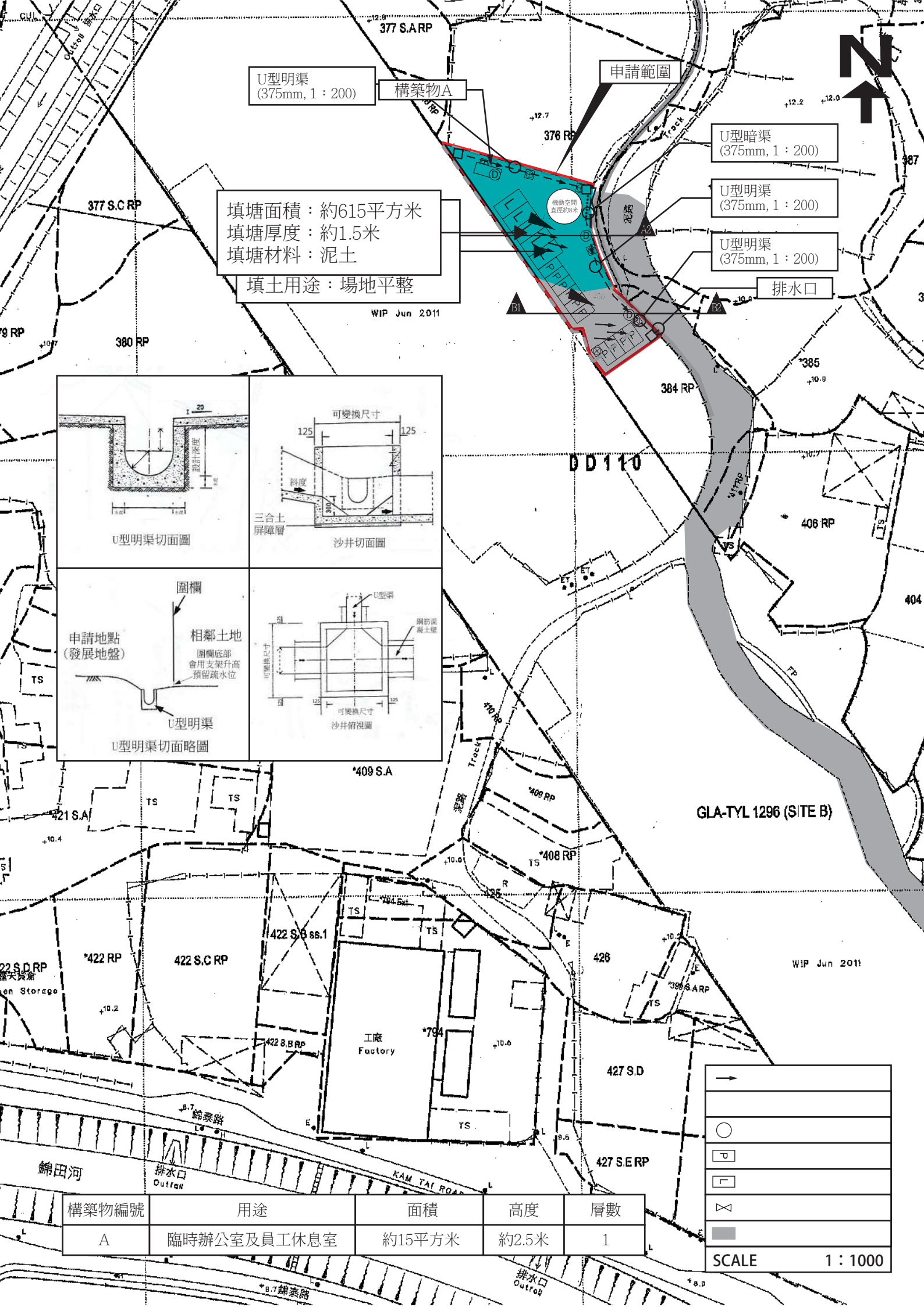
*794

427 S.D

427 S.E RP

構築物編號	用途	面積	高度	層數
A	臨時辦公室及員工休息室	約15平方米	約2.5米	1

→	
○	
□	
⊗	
■	
SCALE 1 : 1000	



U型明渠
(375mm, 1 : 200)

構造物A

申請範圍

U型暗渠
(375mm, 1 : 200)

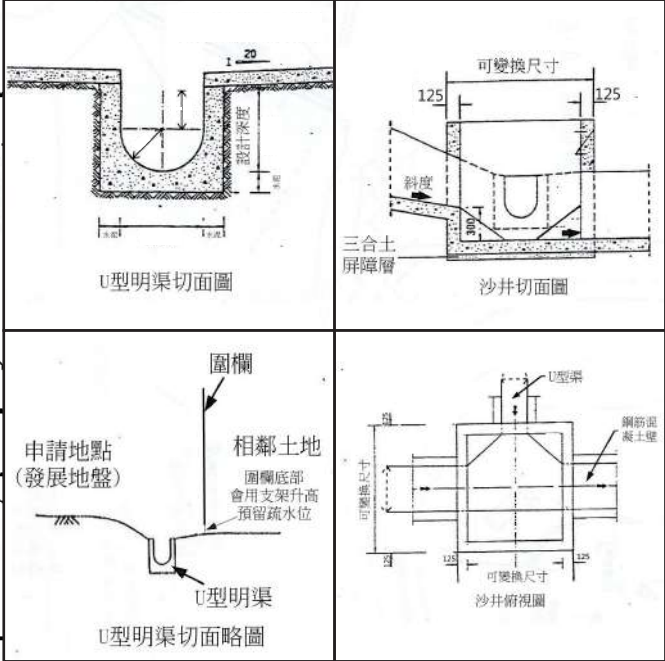
U型明渠
(375mm, 1 : 200)

U型明渠
(375mm, 1 : 200)

排水口

填塘面積：約615平方米
填塘厚度：約1.5米
填塘材料：泥土
填土用途：場地平整

WIP Jun 2011



DD110

GLA-TYL 1296 (SITE B)

*409 S.A

*408 RP

WIP Jun 2011

*422 S.B ss.1

工廠
Factory

*794

427 S.D

427 S.E RP

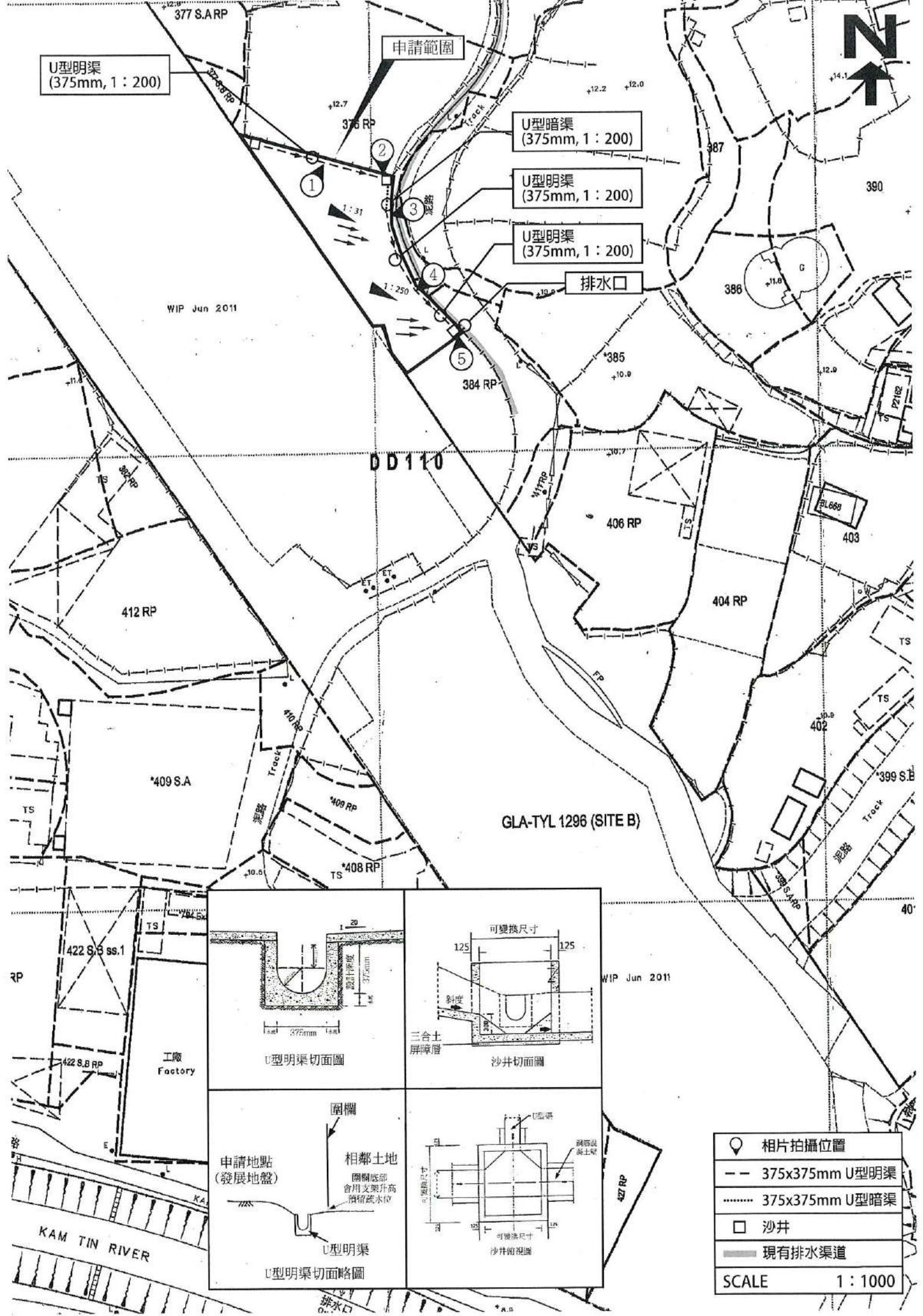
→	
○	
□	
⊗	
■	
SCALE 1 : 1000	

構造物編號	用途	面積	高度	層數
A	臨時辦公室及員工休息室	約15平方米	約2.5米	1

渠務排水：

申請人會依照渠務署所提供的排水系統設計建議書「有關城市規劃條例第16條申請臨時更改土地用途，如臨時貨倉、停車場、工場、小型工廠等」，對申請地點內的現有渠務排水設施進行維護及保養。

詳情請參閱以下圖則。



U型明渠
(375mm, 1 : 200)

申請範圍

U型暗渠
(375mm, 1 : 200)

U型明渠
(375mm, 1 : 200)

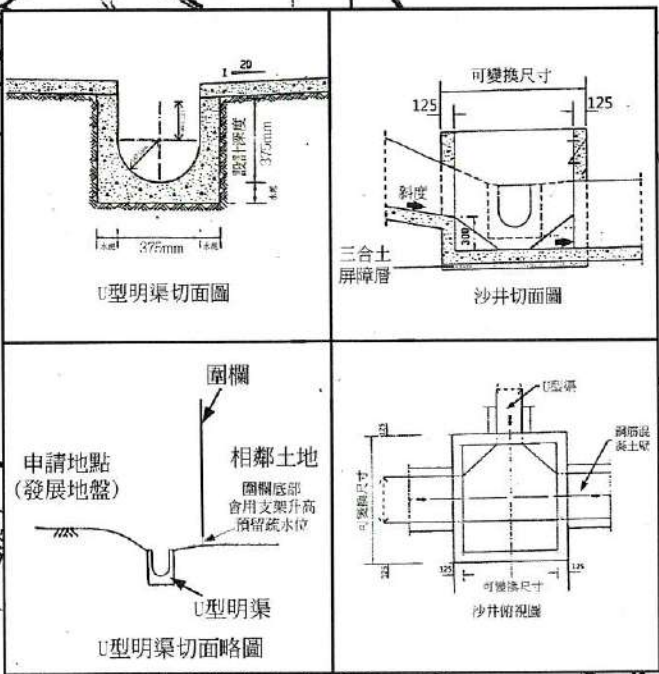
U型明渠
(375mm, 1 : 200)

排水口

WIP Jun 2011

DD110

GLA-TYL 1296 (SITE B)



U型明渠切面圖

沙井切面圖

申請地點
(發展地盤)

圍欄

相鄰土地
圍欄底部
會用支架升高
預留疏水水位

U型明渠

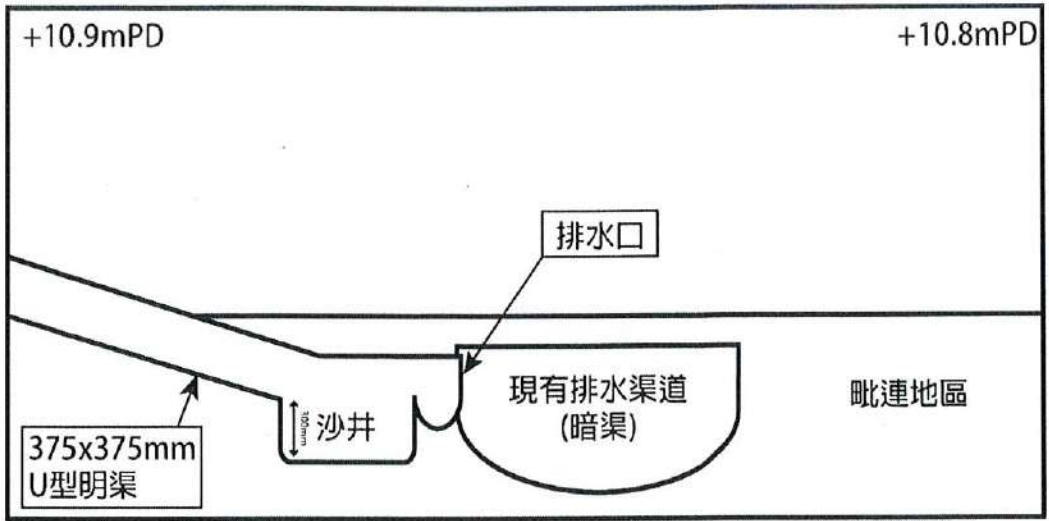
U型明渠切面略圖

沙井俯視圖

- 📍 相片拍攝位置
 - 375x375mm U型明渠
 - 375x375mm U型暗渠
 - 沙井
 - 現有排水渠道
- SCALE 1 : 1000

KAM TIN RIVER

WIP Jun 2011



排水口橫切面圖





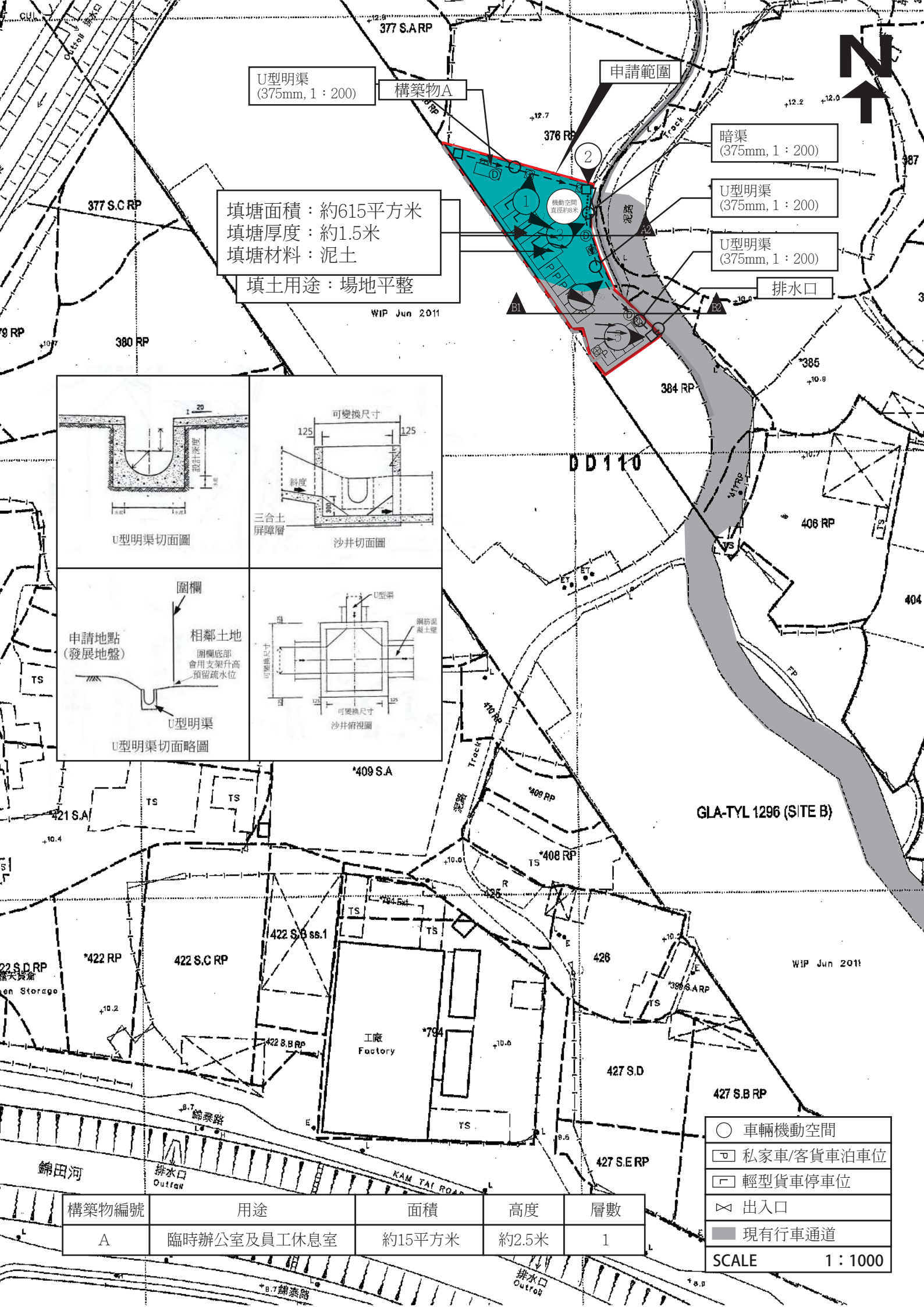


消防裝置：

是次規劃申請是作為上次規劃申請 A/YL-KTN/915 的重新申請，相關申請地點的消防設備的數目和種類與 A/YL-KTN/915 時一致，沒有任何改變。

提供最新的 FS251 消防證書。

詳情請參閱以下圖則。



U型明渠
(375mm, 1 : 200)

構築物A

申請範圍

暗渠
(375mm, 1 : 200)

U型明渠
(375mm, 1 : 200)

U型明渠
(375mm, 1 : 200)

排水口

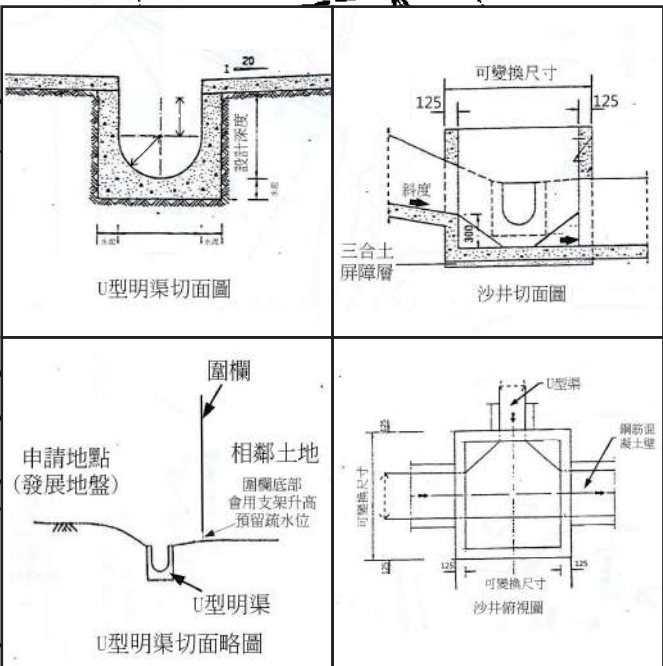
填塘面積：約615平方米
填塘厚度：約1.5米
填塘材料：泥土
填土用途：場地平整

WIP Jun 2011

DD110

GLA-TYL 1296 (SITE B)

WIP Jun 2011



- 車輛機動空間
 - 私家車/客貨車泊車位
 - 輕型貨車停車位
 - ⊗ 出入口
 - 現有行車通道
- SCALE 1 : 1000

構築物編號	用途	面積	高度	層數
A	臨時辦公室及員工休息室	約15平方米	約2.5米	1

消防處檔號: FSD Ref.

消防(裝置及設備)規例(第九條(1)款)消防裝置及設備證書
FIRE SERVICE (INSTALLATIONS AND EQUIPMENT) REGULATIONS
(REGULATION 9(1))

序號 Serial Number

A 9902303

CERTIFICATE OF FIRE SERVICE INSTALLATION AND EQUIPMENT

顧客姓名
Name of Client

Kiran Auto Trading Co

樓宇地址
Address of Building

區 Block: --- 樓宇名稱 Name of Building: -----

屋邨/鄉村名稱
Name of Estate/Village

門牌號數及街道/地段
Number and Name of Street/Lot

DD 110 Lot No 381RP (PART), 382RP(PART),412RP (PART),Kam Tin Road

地區 District: Heung / Yuen Long

香港 HK 九龍 K 新界 NT

持牌/註冊處所類型
(如適用)
Type of Licensed/
Registered Premises
(If applicable)

- 簡樸房 Basic Housing Unit 危險品倉 Dangerous Goods Store 木料倉 Timber Store 危險品車輛 Dangerous Good Vehicle
- 食物業處所 Food Premises 電器廢物處置 E-waste Disposal 公眾娛樂場所 Place of Public Entertainment
- 校舍 School Premises 改建校舍 Non-designed School 安老院舍 Residential Care Home for the Elderly
- 幼兒中心 Child Care Centre 私營骨灰安置所 Private Columbaria 殘疾院舍 Residential Care Home for Persons with Disabilities
- 酒店 Hotel 賓館 Guesthouse 卡拉 OK 場所 Karaoke Establishment
- 會社 Club 床位寓所 Bedspace Apartment

請在合適空格內填
上「✓」號
Please tick the
appropriate "box"

第一部 只適用於年檢事項
Part 1 Annual Inspection ONLY

根據《消防(裝置及設備)規例》第八條(1)(b)款，擁有裝置在任何處所內的任何消防裝置或設備的人，須每12個月由一名註冊承辦商檢查該等消防裝置或設備至少一次。
In accordance with Regulation 8(1)(b) of Fire Service (Installations and Equipment) Regulations, the owner of any fire service installation or equipment which is installed in any premises shall have such fire service installation or equipment inspected by a registered contractor at least once in every 12 months.

編碼 Code (1-35)	裝置類型 Type of FSI	位置 Location(s)	狀況評述 Comment on Condition	完成日期 Completion Date (DD/MM/YYYY)	到期日 Due Date (DD/MM/YYYY)
24	3nos x 5kg Dry Powder F.E.	地下	Conforms with FSD requirements	23-Mar-2026	22-Mar-2027

第二部 Part 2 裝置/保養/修理/檢查工作 Installation/Maintenance/Repair/Inspection work

編碼 Code (1-35)	裝置類型 Type of FSI	位置 Location(s)	完成之工作內容 Nature of Work Carried out	狀況評述 Comment on Condition	完成日期 Completion Date (DD/MM/YYYY)	消防裝置關閉/嚴重損壞/恢復通知書 消防處檔案編號 FSD serial number of Notification of FSI Shutdown/Major Defect/Resumption
			-NIL-			

第三部 Part 3 欠妥事項 Defects

編碼 Code (1-35)	裝置類型 Type of FSI	位置 Location(s)	欠妥事項 Defects (請以「*」註明主要系統嚴重損壞 Please indicate major defects in major system with a "*" sign)	欠妥事項評述 Comment on Defects	消防裝置關閉/嚴重損壞/恢復通知書 消防處檔案編號 FSD serial number of Notification of FSI Shutdown/Major Defect/Resumption
			-NIL-		

本人/我們藉此聲明，上述之消防裝置/設備經測試及/或檢查，其運作狀況符合消防處處長訂明適用於該建築物處所的《最低限度之消防裝置及設備守則》中的規格/要求，以及最新的《裝置及設備之檢查、測試及保養守則》中的要求，以證明其性能良好，除在第三部分中詳列的裝置/設備欠妥事項（如有）。

I/We hereby declare that the above installations/equipment has/have been tested and/or inspected, with its/their working conditions certified in conformance with the specifications/requirements in the Code of Practice for Minimum Fire Service Installations and Equipment applicable to the building/premises and the requirements in the latest Code of Practice for Inspection, Testing and Maintenance of Installations and Equipment prescribed by the Director of Fire Services to be in efficient working order except defect(s) of the installations/equipment, if any, detailed in Part 3.

請將此證書張貼於大廈或處所當眼處以供消防處人員查核
Please display this certificate at a conspicuous place in the building or premises for FSD's inspection.

獲授權簽署人簽署
Signature of Authorized Signatory

獲授權簽署人姓名
Name of Authorized Signatory

Chun Yin Chong

註冊編號
Registration No. RC3/821

註冊消防裝置承辦商名稱
Name of Registered Fire Service Installation Contractor
Smarteam Engineering Limited

聯絡電話
Telephone

電郵地址
Email address

日期
Date
23-March-2026

備註
Remark

行車通道：

申請地點東面有一個明確的出入口，出入口寬度約6米，與錦泰路連接，可以直通錦田公路。

申請地點中設有泊車位種類和數目如下：

- a) 私家車/客貨車泊車位，尺寸約5米x2.5米，數目10個。
- b) 輕型貨車泊車位，尺寸約7米x3.5米，數目5個。

申請場地只會停泊私家車/客貨車、輕型貨車及5.5噸以下之車輛，不會停泊拖頭或重量超過5.5噸的車輛。

申請地點有足夠的機動空間，機動空間直徑範圍約8米，足夠場地內的車輛進行迴旋。

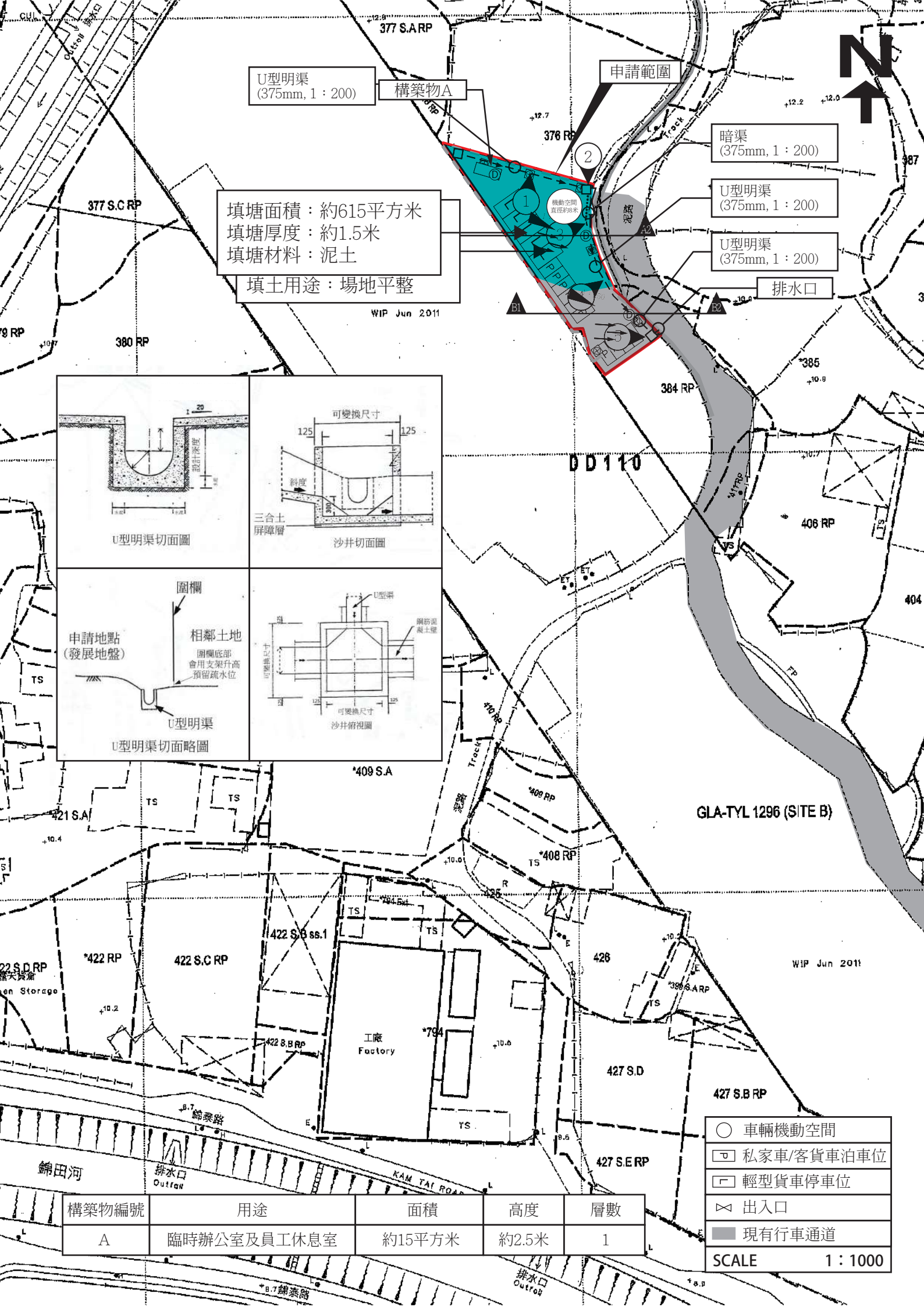
申請地點預計平均每天約有 15 輛車輛進出，不會提高申請地點附近的汽車流量，就整體而言，不會對附近交通構成影響，詳情請參閱下表。

預計申請地點內汽車流量時間表

時間	01 00	02 00	03 00	04 00	05 00	06 00	07 00	08 00	09 00	10 00	11 00	12 00	13 00	14 00	15 00	16 00	17 00	18 00	19 00	20 00	21 00	22 00	23 00	24 00
車輛數	0	0	0	0	0	0	0	0	5	5	5	0	0	0	0	5	5	5	0	0	0	0	0	0

申請人和土地使用人承諾在申請獲批准後，會自行維修保養申請地點附近的道路。

詳情請參閱以下圖則。



U型明渠
(375mm, 1 : 200)

構築物A

申請範圍

暗渠
(375mm, 1 : 200)

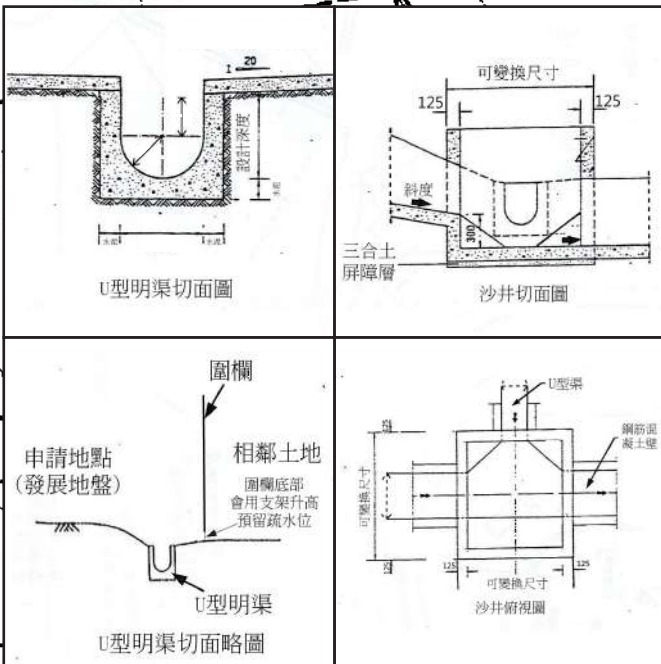
填塘面積：約615平方米
填塘厚度：約1.5米
填塘材料：泥土
填土用途：場地平整

U型明渠
(375mm, 1 : 200)

U型明渠
(375mm, 1 : 200)

排水口

WIP Jun 2011



申請地點
(發展地盤)

圍欄

相鄰土地

圍欄底部
會用支架升高
預留疏水位

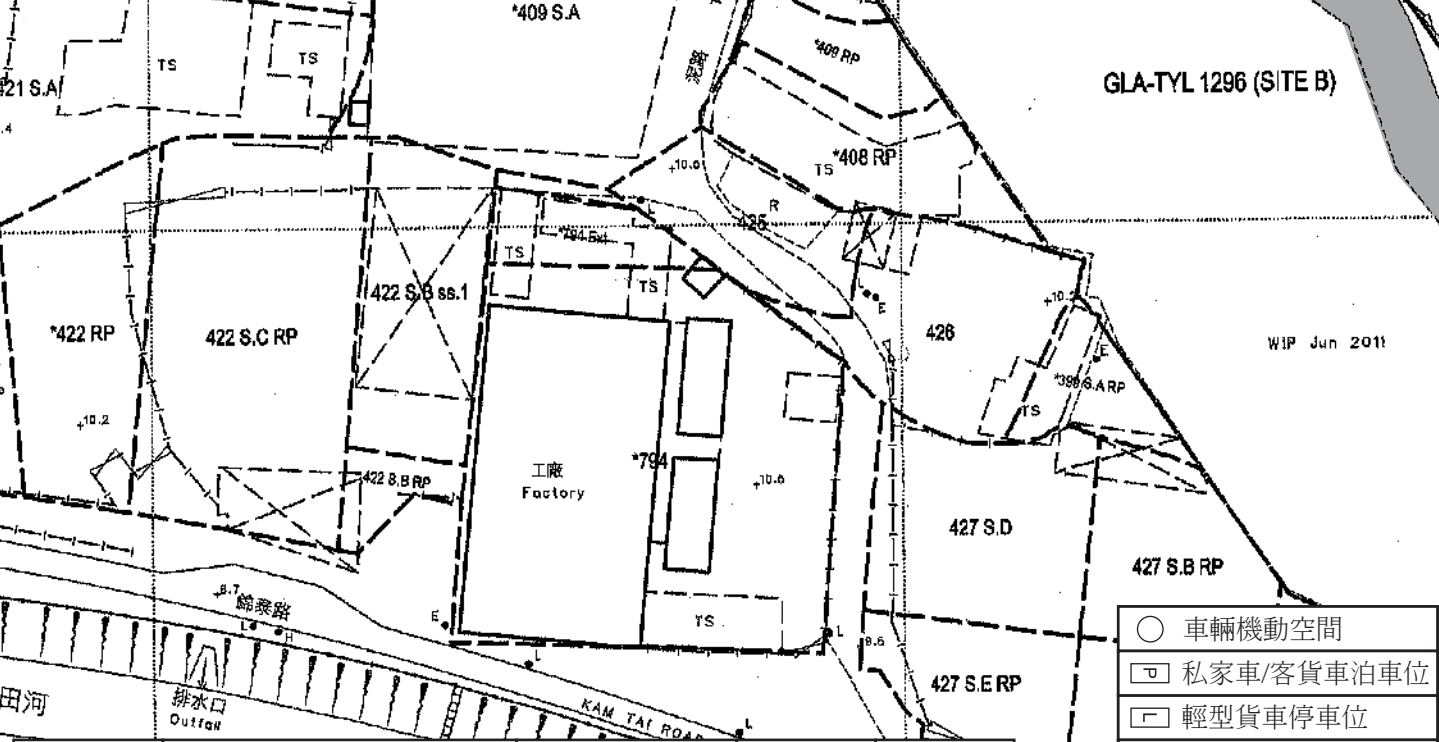
U型明渠

U型明渠切面略圖

鋼筋圍
護土壁

可變換尺寸

沙井俯視圖



- 車輛機動空間
 - 私家車/客貨車泊車位
 - 輕型貨車停車位
 - ⊗ 出入口
 - 現有行車通道
- SCALE 1 : 1000

構築物編號	用途	面積	高度	層數
A	臨時辦公室及員工休息室	約15平方米	約2.5米	1

神召會石崗堂



申請範圍

約5米

①

Block 1

Block 2

約10米

②

Block 3

Block 4

Block 5

Block 6

約8米

③

Block 7

Block 8

路德會七星薈

約10米

④

俊浩園

俊浩園

路德會七星薈

約10米

⑤

Block 11

Block 13

波爾多徑

約7米

⑥

⑦

約8米

橫台山菜園村 (北)

教堂

⑧


石崗列車停放處及
緊急救援處



行政路

📍 相片拍攝位置

▬ 現有行車通道

NOT TO SCALE









寄件者: Cheng Johnny <[REDACTED]>
寄件日期: 2026年04月15日星期三 19:00
收件者: tpbpd/PLAND; Ivan Sze Yuet FUNG/PLAND
主旨: 有關A/YL-KTN/1229 規劃申請之補充資料
附件: KTN1229補充資料.pdf
類別: Internet Email

煩請閣下檢閱，謝謝。

致： 城市規劃委員會
粉嶺、上水及元朗東規劃處

有關 A/YL-KTN/1229
規劃申請之補充資料

申請人現就日前政府部門的意見/查詢，作出以下補充/修改：

1. 澄清申請地點主要是為土地使用人的營運車隊提供適切和合乎規範的場地進行車輛停泊，土地使用人的業務範圍包括為有需要人士提供本地運輸及搬運等服務，因此需要申請地點作為其車隊合法規停泊車輛之用。申請地點只供土地使用人的營運車隊使用，不開放給其他人士。
2. 提供填土及填塘圖則。
3. 申請地點邊界設有綠色圍板，圍板高度約 2.5 米，圍板底部與地面間距約 100 毫米。
4. 澄清申請地點開放時間為星期一至星期日 24 小時，公眾假期照常開放。
5. 申請地點內的現有樹木會保留，不會移除，並提供申請地點現有樹木位置圖。
6. 澄清申請地點內停泊的車輛都是有車牌的，不會露天存放無牌車輛。
7. 澄清申請地點內不會進行拆卸、保養、修理、清潔、噴漆或其他工場活動。
8. 澄清申請地點內不會停泊拖頭或重量超過 5.5 噸的車輛。
9. 澄清申請地點內的構築物 A 樓面面積約 15 平方米，高約 2.5 米，單層，只作臨時貨櫃辦公室及員工休息室用途，不提供任何住宿服務。
10. 修改附帶規劃文件部份內容。

隨件附上相關文件以作參考，如造成不便，敬請原諒。

申請人： 志科有限公司
通訊地址： [REDACTED]
電郵： [REDACTED]
傳真號碼： [REDACTED]
聯絡電話： [REDACTED]
日期： 2026 年 04 月 15 日

場地設計：

申請地點主要用作臨時私人停車場之用，申請地點只為臨時性質，不會取代該區作「農業」用途的永久規劃意向。

申請地點設有1個構築物（構築物A）：

構築物A：臨時貨櫃辦公室及員工休息室用途，樓面面積約15平方米，高約2.5米，單層。

申請地點內作臨時貨櫃辦公室及員工休息室用途的構築物只作員工短暫休息之用，不提供任何住宿服務。

申請場地的開放時間為星期一星期日24小時。

申請場地只會停泊私家車/客貨車、輕型貨車及5.5噸以下之車輛，不會停泊貨櫃車或重量超過5.5噸的車輛。

申請地點中設有泊車位種類和數目如下：

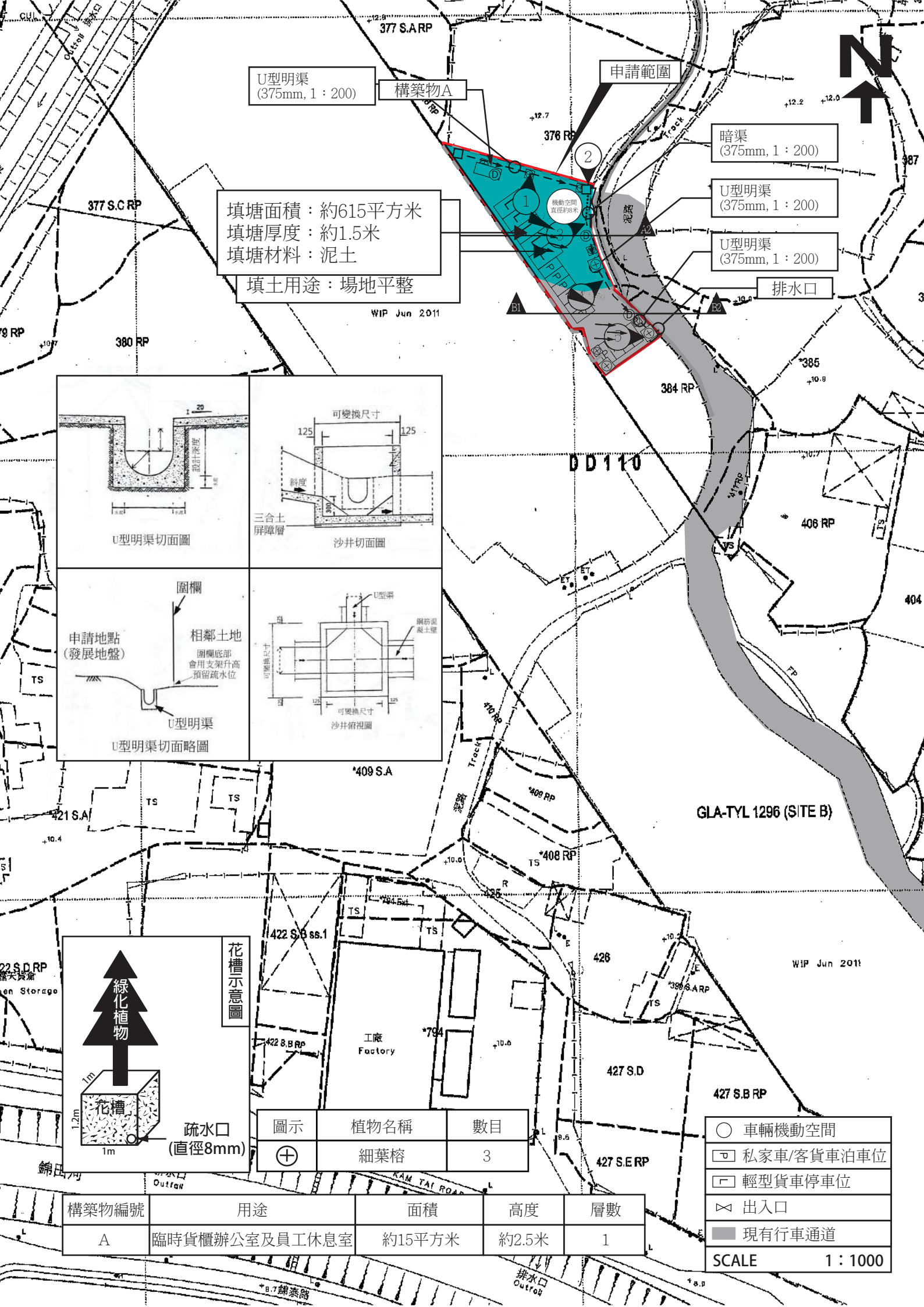
- a) 私家車/客貨車泊車位，尺寸約5米x2.5米，數目10個。
- b) 輕型貨車泊車位，尺寸約7米x3.5米，數目5個。

申請場地只會停泊私家車、輕型貨車和重量5.5噸以下之車輛，不會停泊貨櫃車。

申請地點內不會進行車輛拆卸、保養、修理、清潔、噴漆和其他工場活動。

申請地點的填土工作已在多年前完成，翻查記錄，填土厚度約0.1米，填土材料為瀝青；申請地點的填塘工作已在多年前完成，翻查記錄，填塘厚度約1.5米。申請地點內的香港主水平基准增加到現時+11.3mPD，填塘材料為泥土，場地內不涉及挖土。

詳情請參閱以下圖則



U型明渠
(375mm, 1 : 200)

構築物A

申請範圍

暗渠
(375mm, 1 : 200)

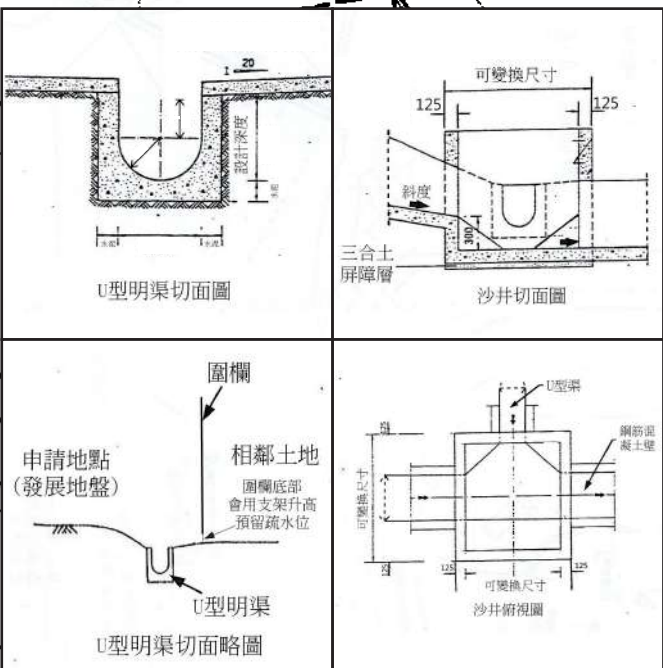
填塘面積：約615平方米
填塘厚度：約1.5米
填塘材料：泥土
填土用途：場地平整

U型明渠
(375mm, 1 : 200)

U型明渠
(375mm, 1 : 200)

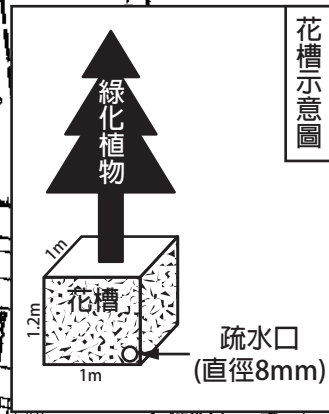
排水口

WIP Jun 2011



DD110

GLA-TYL 1296 (SITE B)

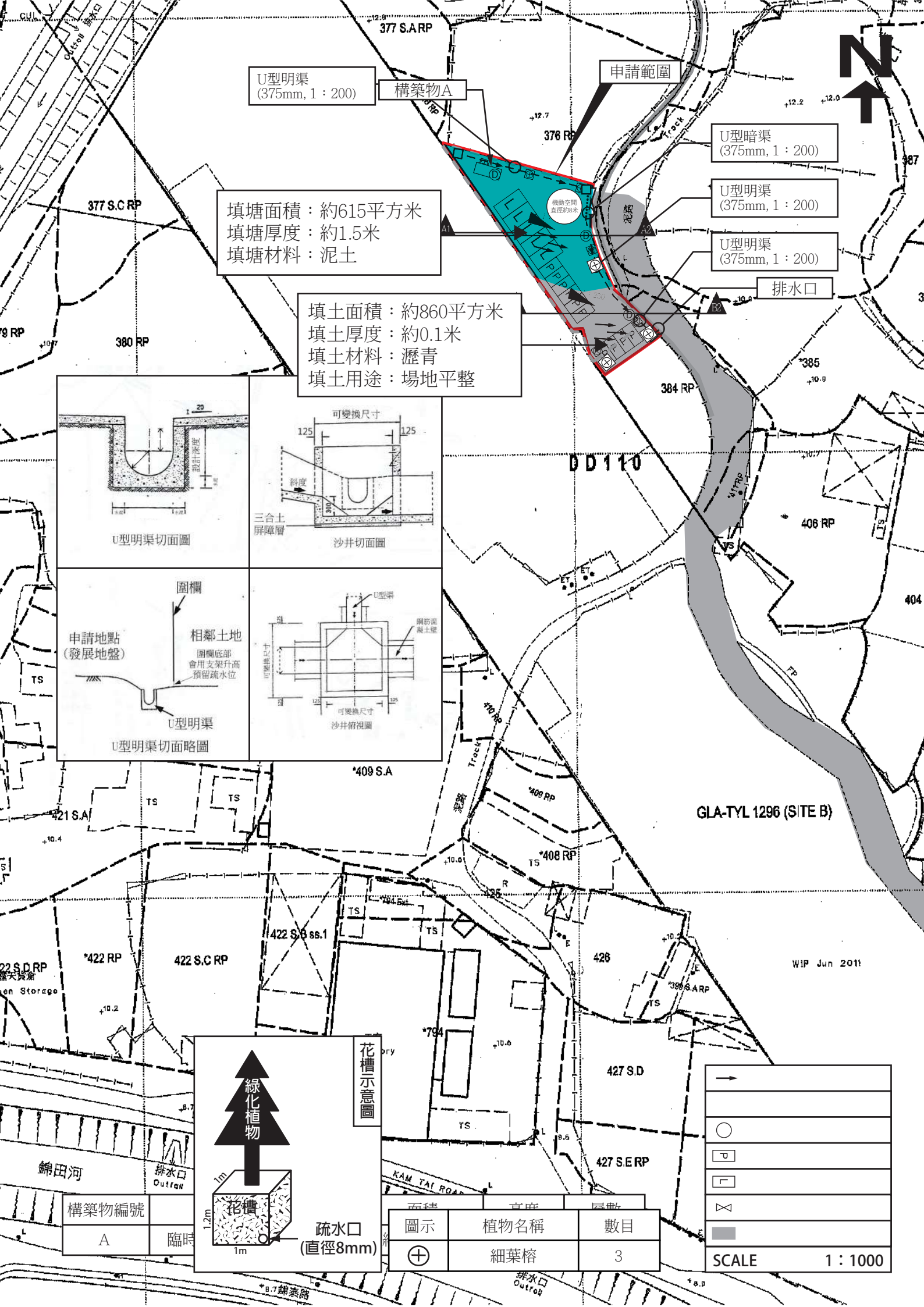


圖示	植物名稱	數目
⊕	細葉榕	3

- 車輛機動空間
- 私家車/客貨車泊車位
- 輕型貨車停車位
- ⊗ 出入口
- 現有行車通道

構築物編號	用途	面積	高度	層數
A	臨時貨櫃辦公室及員工休息室	約15平方米	約2.5米	1

SCALE 1 : 1000



U型明渠
(375mm, 1 : 200)

構造物A

申請範圍

U型暗渠
(375mm, 1 : 200)

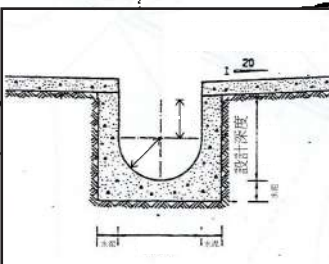
填塘面積：約615平方米
填塘厚度：約1.5米
填塘材料：泥土

填土面積：約860平方米
填土厚度：約0.1米
填土材料：瀝青
填土用途：場地平整

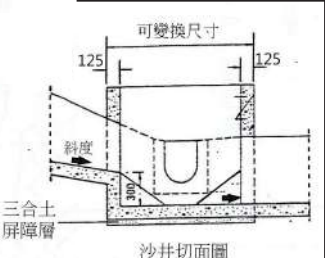
U型明渠
(375mm, 1 : 200)

U型明渠
(375mm, 1 : 200)

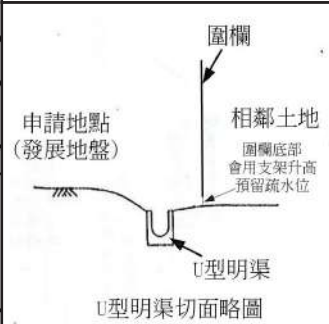
排水口



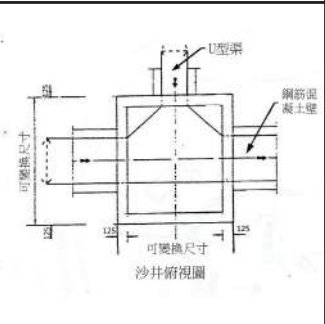
U型明渠切面圖



沙井切面圖

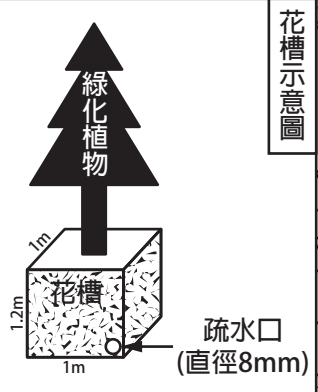


U型明渠切面略圖



沙井俯視圖

GLA-TYL 1296 (SITE B)



花槽示意圖

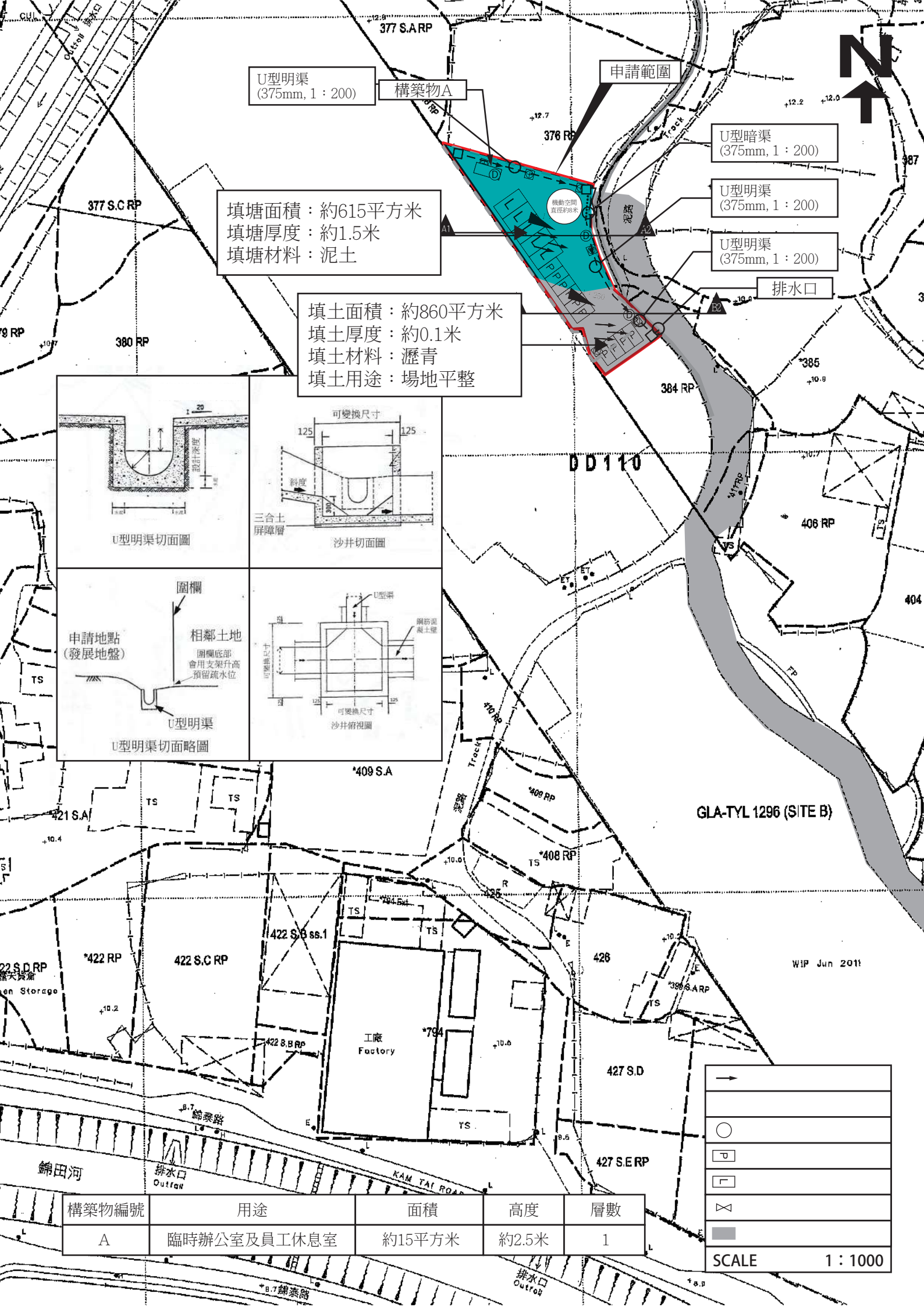
疏水口
(直徑8mm)

→		
○		
□		
⊗		
■		
SCALE 1 : 1000		

圖示	植物名稱	數目
⊕	細葉榕	3

構造物編號	臨時
A	臨時

WIP Jun 2011



U型明渠
(375mm, 1 : 200)

構築物A

申請範圍

U型暗渠
(375mm, 1 : 200)

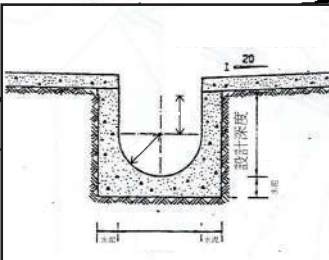
填塘面積：約615平方米
填塘厚度：約1.5米
填塘材料：泥土

U型明渠
(375mm, 1 : 200)

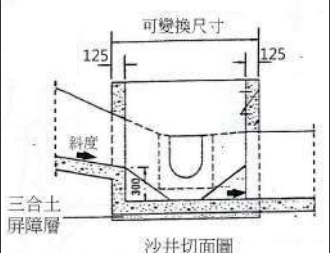
U型明渠
(375mm, 1 : 200)

排水口

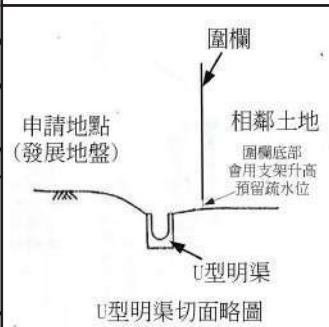
填土面積：約860平方米
填土厚度：約0.1米
填土材料：瀝青
填土用途：場地平整



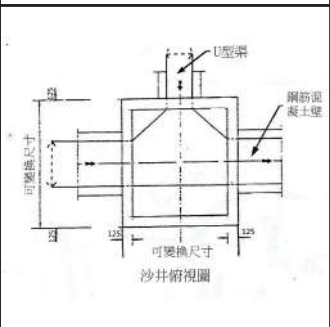
U型明渠切面圖



沙井切面圖



U型明渠切面略圖



沙井俯視圖

構築物編號	用途	面積	高度	層數
A	臨時辦公室及員工休息室	約15平方米	約2.5米	1

Legend:

- (Arrow)
- (Circle)
- (Square)
- ⊗ (Crossed square)
- (Solid square)

SCALE 1 : 1000

GLA-TYL 1296 (SITE B)

WIP Jun 2011

工廠
Factory

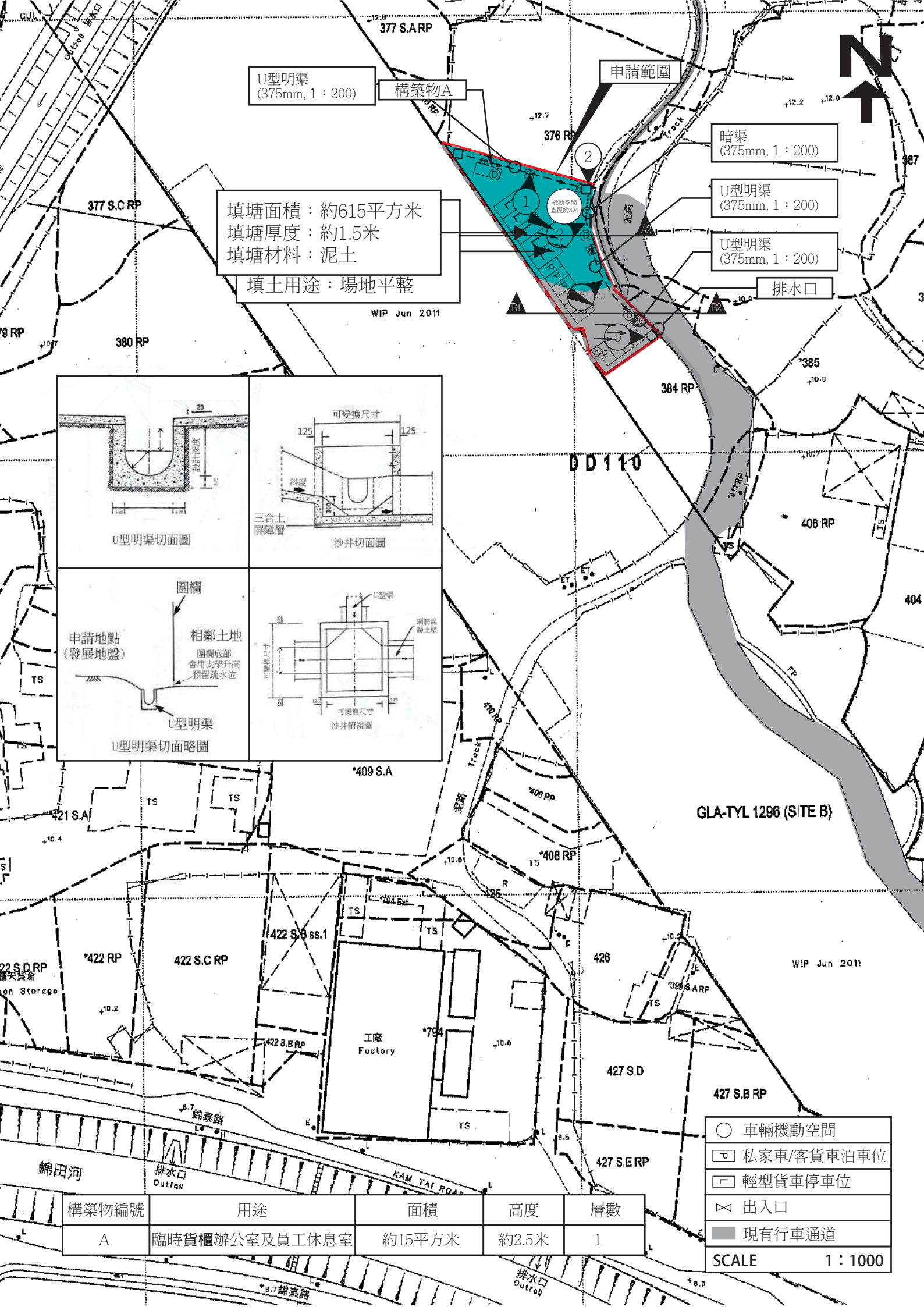
錦田河

排水口
Outfall

KAM TAI ROAD

排水口
Outfall

排水口
Outfall



U型明渠
(375mm, 1 : 200)

構築物A

申請範圍

暗渠
(375mm, 1 : 200)

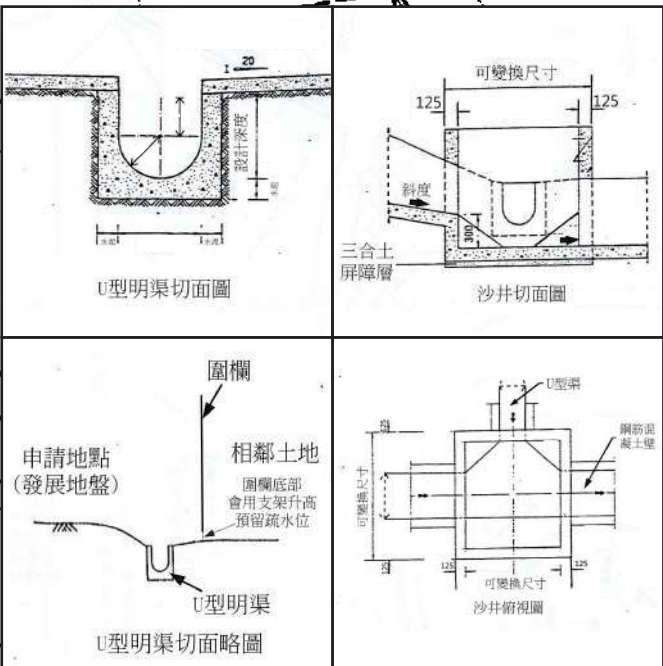
填塘面積：約615平方米
填塘厚度：約1.5米
填塘材料：泥土
填土用途：場地平整

U型明渠
(375mm, 1 : 200)

U型明渠
(375mm, 1 : 200)

排水口

WIP Jun 2011



GLA-TYL 1296 (SITE B)

- 車輛機動空間
 - 私家車/客貨車泊車位
 - 輕型貨車停車位
 - ⊗ 出入口
 - 現有行車通道
- SCALE 1 : 1000

構築物編號	用途	面積	高度	層數
A	臨時貨櫃辦公室及員工休息室	約15平方米	約2.5米	1